




<p>Logotyp</p> 	<p>Nazwa instytucji</p> <p>Muzeum Ustrońskie</p>	
<p>Tytuł jednostki / publikacji / fotografii „Ustroń – XXXV-lecie Polskiej Rzeczypospolitej Ludowej 1944-1979”</p>		
<p>Ilość stron oryginału 30</p>	<p>Ilość skanów 32</p>	<p>Liczba plików publikacji 32</p>
<p>Autor Klimatyczna SP nr 2 im.</p>	<p>Wydawnictwo / zakład fotograficzny Klimatyczna Szkoła Podstawowa nr</p>	<p>Skan okładki</p> 
<p>Miejsce wydania Ustroń</p>	<p>Rok wydania / Data powstania 1979</p>	
<p>Sygnatura ---</p>	<p>Rodzaj zasobu (np. zdjęcie, czasopismo itp.) album</p>	
<p>Wymiary (wys x szer) 24,5 x 35,5 cm</p>	<p>Stan zachowania ---</p>	
<p>Charakterystyka skanowanego obiektu album w drewnianej oprawie, związany rzemykiem, opracowany i wykonany ręcznie przez Klimatyczną Szkołę Podstawową nr 2 im. Jerzego Michejdy w Ustroniu w dniu 4 maja 1979 r. prezentujący wszystkie aspekty rozwoju miejscowości Ustroń na przestrzeni 35-lecia PRL-u (1944 [od powołania Polskiego Komitetu Wyzwolenia Narodowego]-1979); obejmuje takie zagadnienia ogólne jak: położenie, obszar, granice, ludność, krótki rys historyczny oraz współczesne funkcje miasta; album jest bardzo starannie wykonany (kaligrafia, sporo wklejonych fotografii, dokumentów i pocztówek); znakomite źródło wiedzy o powojennym Ustroniu</p>		
<p>Hasła przedmiotowe (okres historyczny, postacie, miejsce) lata 1944-1979, książkę Albert, Franciszek Szewczak, Marceji Nowotko, Franciszek Waniółka, Jerzy Michejda, Jerzy Kuberski, Jan Szczepański, Jan Wantuła, Józef Pilch, Jan Lasota, Alojzy Waszek, Jan Nowak, Paweł Steller, Jan Sztwiertnia, Józef Chlebowczyk, Władysław Krygowski, Władysław Sosna, Andrzej Sikora, Ustroń, Beskid Śląski, góra Równica, góra Czantoria, Wisła, Katowice, Bielsko-Biała, Goleiszów, Brenna, Czechosłowacja, dzielnica Goje, dzielnica Hermanice, dzielnica Zawodzie, dzielnica Polana, dzielnica Dobka, dzielnica Nierodzim, dzielnica Lipowiec, województwo bielskie, ziemia cieszyńska, Śląsk Cieszyński, góra Orłowa, dzielnica Jaszowiec, Polska Rzeczpospolita Ludowa,</p>		
<p>Hasła tematyczne (np. miasto, przemysł, kuźnia, letnicy itp.) album, Ustroń na pocztówce i fotografii, Klimatyczna Szkoła Podstawowa nr 2 im. Jerzego Michejdy w Ustroniu, zasłużeni ustrońscy, Rolnicza Spółdzielnia Produkcyjna „Jelenica”, rolnictwo, gospodarka komunalna, parki i zieleńce, pawilony handlowe, amfiteatr, mosty, ratusz, ulice, gazyfikacja, wodociągi i kanalizacja, budownictwo mieszkaniowe, osiedla, Spółdzielnia Mieszkaniowa „Zacisze”, osiedle Mariensztat, osiedle XXX-lecia PRL-u, Kuźnia Ustroń, Konkurs Piosenki Czeskiej i Słowackiej, herby Ustronia, ustrońskie szkoły podstawowe, Zespół Szkół Technicznych w Ustroniu, oświata, kultura, Zakładowy Dom Kultury „Kuźnik”, Międzyorganizacyjny Dom Kultury w Ustroniu Jaszowcu, zakłady pracy, Tartak Przemysłu Drzewnego, Metalowo-Odlewnicza Spółdzielnia Pracy 1 Maja, Wytwórnia Wód Gazowanych „Czantoria”, Przedsiębiorstwo Mechanizacji Produkcji Zwierzęcej „Meprozet”, Budopol, rekreacja, turystyka, wypoczynek, budowa uzdrowiska, współczesne funkcje Ustronia, historia Ustronia, mapa Ustronia, położenie, obszar, granice i ludność Ustronia</p>		
<p>Prawa autorskie ---</p>		

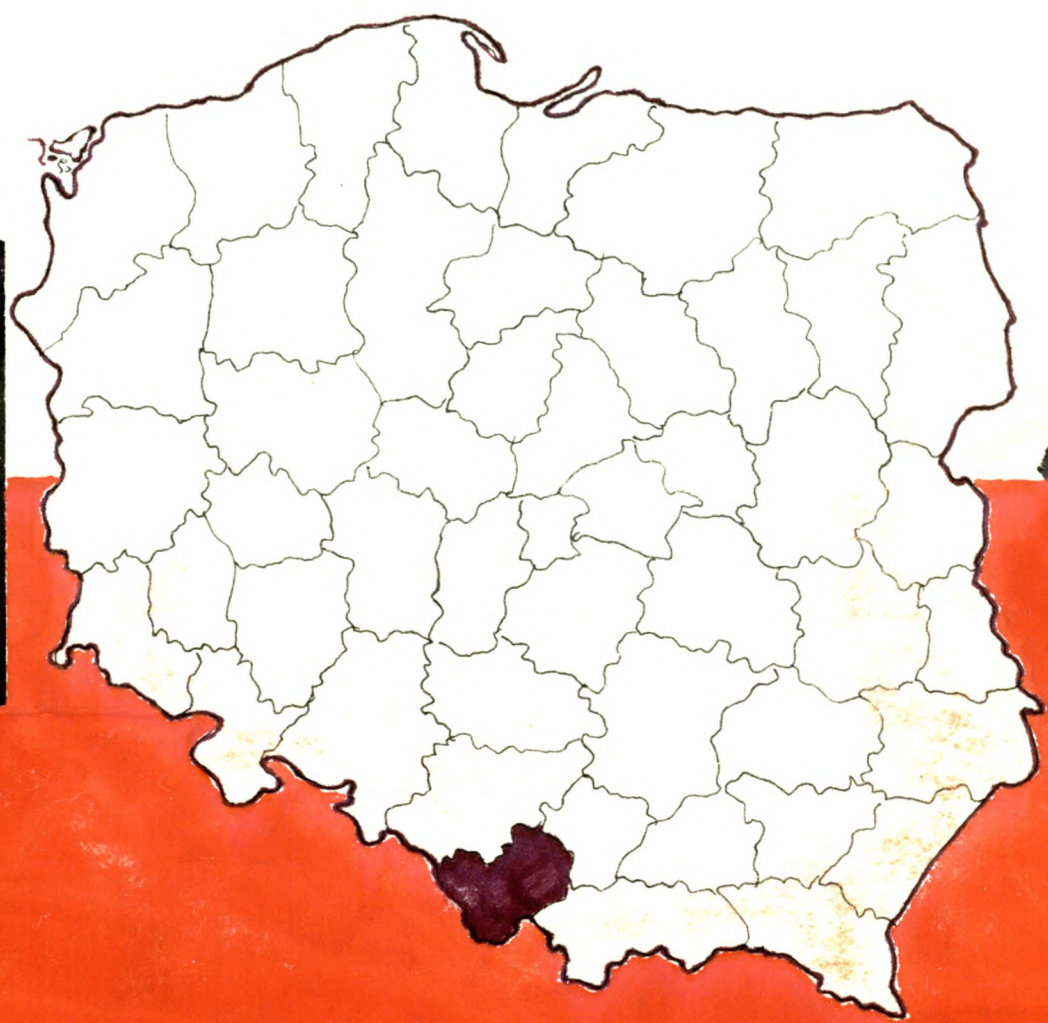
USTRON

XXXV-lecie

PRL



1944



1979

POKOŻENIE, OBSZAR, GRANICE, LUDNOŚĆ

USTRON - miasto, uzdrowisko i ośrodek turystyczno-wypoczynkowy woj. bielskiego, położony na wysokości 360 m n.p.m. u podnóża Beskidu Śląskiego w pięknej dolinie rzeki Wisły, okolonej od wschodu ramieniem Równicy, a od zachodu ramieniem Czantorii. Leży na trasie głównej przelotowej arterii komunikacyjnej Katowice-Wisła, w odległości 75 km na pd od Katowic, a 35 km na zach. od Bielska-Białej stolicy województwa.

Graniczy: od pd-zach z Czechosłowacją
od zach z gminą Goleiszów

od wsch. - z gminą Brenna
od pd - z miastem Wisłą

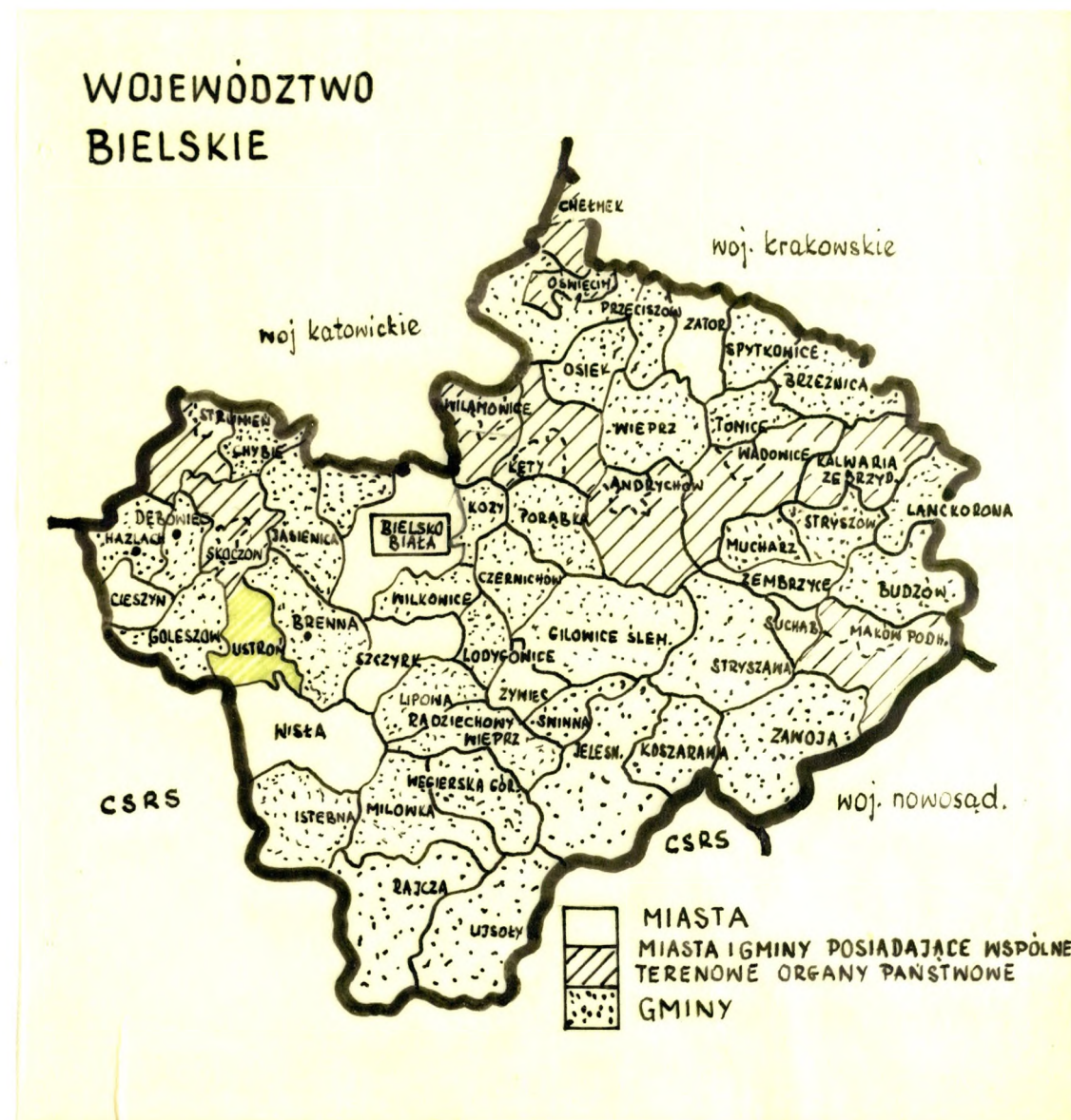
Przysiółki Ustronia:

Goje - na zachodzie
Hermanice - na pn
Zawodzie - na wsch.

Polana na pd
Dobka na pd

W 1974 r w granice administracyjne Ustronia zostały włączone wioski: Nierodzim, Lipowiec leżące na pn i pnwschód od Hermanic. W ten sposób powstała miejscowość o łącznej powierzchni 59 km² co stanowi 1,7% powierzchni woj. Miasteczko liczy 13.427 mieszkańców /1978r/, co stanowi 1,6% ogółu ludności woj. bielskiego, zajmuje pod względem ludności 8 miejsce wśród 18 miast naszego województwa.

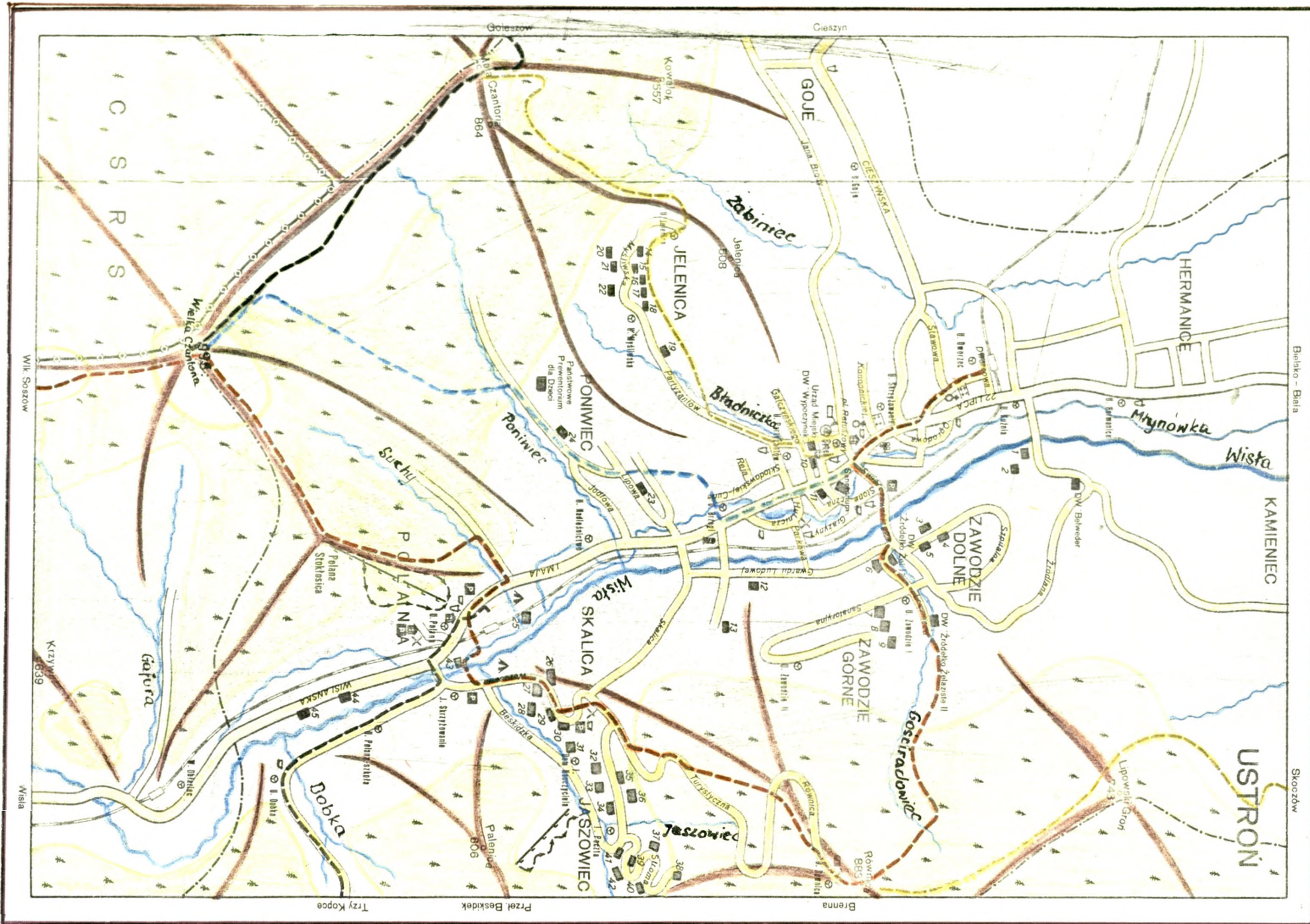
Średnia gęstość zaludnienia wynosi 227 osób/km²





Ustron
widok
ogólny
1946





1-45 wykaz domów wypoczynkowych
 -(-)-(-)- granica państwa
 -.-.- granica miasta

995

grzbieły górskie, szczyty
 FFFF wyiągi narciarskie

narciarskie trasy zjazdowe



USTRON należy do najstarszych osad na Śląsku Cieszyńskim, wymieniona już w dokumentach z 1305r pod pierwotną nazwą "Ustronia"/r. żeńskiego/. Najpierw powstała dolna część-Ustron Dolny, a w drugiej połowie XVI w Ustron Górny, zaś z początkiem XVIIw Polana. Osadnicy trudnili się pasterstwem, z czasem rolnictwem, a później tkactwem. Kołowrotki pracowały tu niemal w każdej chacie.

Rok 1772 był przełomowym momentem w życiu Ustronia i jego mieszkańców. Książę Albert założył w Ustroniu hutę. Zbudowano w Ustroniu wielki piec i dokonano pierwszego próbnego wytopu surówki. Otwarta huta żelaza dała początek zakładom produkującym surówkę, odlewy żeliwne, stal kutą, walcowaną, maszyny, konstrukcje stalowe, parowe pługi itd. Część mieszkańców znalazła zatrudnienie w hucie, część dalej zajmowała się pasterstwem. Dawne tradycje przemysłowe huty kontynuuje kuźnia-zakład nr 3 Fabryki Samochodów Małolitrażowych w Bielsku Białej. Równolegle z przemysłem od pocz. XIX w rozwija się uzdrowiskowa kariera Ustronia.

A zaczęła się ta uzdrowiskowa kariera Ustronia nader przypadkowo i oryginalnie pod koniec XVIII w. i to właśnie w kuźni, która — jak widać — była tu przyczyną i motorem wszelkich zmian i postępu. Robotnicy w kuźni myli się po pracy w wodzie, do której wrzucali rozpalony żużel wielkopieczowy. Chorzy na gościec oświadczyli, że po takich kąpielach odczuwają znaczną ulgę. Zaczęli więc wynosić z kuźni gorący żużel i urządzali sobie kąpiele również w domu. Wtedy zainteresowało się tymi kuracjami kierownictwo zakładu. Wybudowano obok drewnianą budę i urządzano w niej prymitywne łazienki, z których mieszkańcy Ustronia mogli korzystać za opłatą. Kąpiele żużlowe, czyli jak wtedy mówiono — gierzynowe, zyskały rozgłos i do Ustronia zaczęli setkami zjeżdżać kuracjusze z różnych ziem polskich — nie tylko z Galicji i Księstwa

Cieszyńskiego. Wybudowano więc dla nich dom kuracyjny, nazwany „traktynią”, na którym w 1804 r. umieszczono kamienną tablicę z napisem: „Regius hanc princeps Albertus struxerat eadem uti aegri ignitis restituantur aquis”, co znaczy: „Król Albert wznosił ten budynek, aby w ogrzanych wodach chorym przywracać zdrowie”. Interesującym szczegółem jest to, że część opłat za korzystanie z zakładu kąpielowego przeznaczono na upiększanie Ustronia. A więc dbałość o estetyczny wygląd miasta, co objawia się tu dziś choćby w ilości kwietników i zieleńców, pielęgnowanych z wielką troską i kunsztem, posiada w Ustroniu bardzo stare i dobre tradycje.

KRÓTKI RYS HISTORYCZNY



Najnowsze miejsce pamięci narodowej w Ustroniu

30.IV.1977r dokonano odsłonięcia kamienia
ku czci Partyzantów Beskidzkich poległych
w latach II wojny światowej



Okres okupacji niemieckiej Ustronia przeżył w atmosferze nieustannego terroru i prześladowań. W czasie II wojny światowej produkcja zakładów kuźniczych przeznaczona była na cele wojenne. Szczególnie tragicznie w kroniach Ustronia zapisał się dzień 9 l i s t o p a d a 1944 rok.

W ten pochmurny prawdziwie listopadowy poranek, hitlerowcy wywlekli z domów 34 Ustroniaków i rozstrzelali ich bez sądu. Była to zemsta za patriotyczną postawę mieszkańców Ustronia, za ich współdziałanie z polską i radziecką partyzantką.

Wdzieczność się należy władzom miasta, którzy uczcili pamięć tych ofiar nadaniem jednej z ulic USTRONIA nazwy 9 listopada.

Wyzwolenie przyszło do Ustronia później, niż w innych stronach Śląska, bo dopiero 1 maja 1945r. Dnia 1 Maja wkroczyły do Ustronia pierwsze oddziały radzieckie. Na domach pojawiły się flagi. O godz. 12,00 zebrało się mnóstwo ludzi na Rynku, zorganizowano wiec. Nadeszli partyzanci z Goji i z Orłowej. Do zebranych na Rynku przemówił przywódca partyzantów ustronińskich Franciszek Zawada oraz oficer radziecki. Miasteczko przeżywało pierwszy dzień wyzwolenia.



W parku obok Ratusza stoi z 1948r pomnik poświęcony ofiarom wojny - symbol pamięci mieszkańców miasta



Cały Ustroń rozumiał, że jego przyszłość i dalszy rozwój związany jest z Kuźnią. Z manifestacji na rynku ustrońskim droga prowadziła na obszar wolnej od okupanta Kuźni. Natychmiast robotnicy przystąpili do pracy. Zaczęto uporządkowywać teren fabryczny, naprawiano urządzenia. Produkcję wznowiono w połowie maja 1945r, a w grudniu zatrudniała już 432 osoby. Przez cały czas zakład rozbudowywał się i unowocześniał. W 1949 doprowadzono do kuźni gazociąg. 1 maja 1945 r utworzono w Ustroniu Milicję Obywatelską złożoną z ustrońskich partyzantów. Początki odradzającego się w miasteczku życia nie były łatwe. Utworzyły się komitety do uruchomienia szkół, tartaku, wyżej wspomnianej Kuźni. Ludzie tworzyli brygady, które usuwały zapory przeciwczołgowe, naprawiały mostki, drogi. Prócz Kuźni produkcję rozpoczął tartak, wznowiły działalność Zakłady Borowinowe przejęte na własność państwa. Zarobki początkowo wypłacano w postaci naturalnej, co było korzystniejsze w bardzo trudnej sytuacji aprowizacyjnej. Za wyroby kupowane w Kuźni rolnicy płacili zbożem, fasolą, mięsem. Życie w powojennym Ustroniu powoli stabilizowało się i rozwijało. Już w 1946 r liczba mieszkańców osiągnęła 5 tys./stan z 1938r/. Kuźnia spełniła poważne funkcje miastotwórcze, jako najważniejszy zakład produkcyjny w pierwszych latach powojennych. W poł. 1951 Kuźnia oddała do użytku ambulatorium przyzakładowe z kompletnym wyposażeniem. W 1956r uruchomiła laboratorium analityczne.

Przejawem awansu Ustronia była zmiana statusu prawnego. Z gromady 13.XI.1954 r awansuje do roli osiedla, zaś 31.XII.1956r Ustroń uzyskuje prawa miejskie jako czwarte miasto byłego powiatu cieszyńskiego/po Cieszynie, Skoczowie, Strumieniu/.



Malowniczo wyglądał Ustroń w pierwszych latach po wyzwoleniu. Zabudowa rozproszona, duże obszary pól uprawnych, łąk, pastwisk



Ustroń, Zakłady Hutnicze.

Najstarszy zakład Ustronia z 1772r zdjęcie przedstawia Zakłady Kuźnicze w pierwszych latach powojennych



WSPÓŁCZESNE
FUNKCJE
USTRONIA



UZDROWISKO

W życiu gospodarczym współczesnego Ustronia kierunkiem priorytetowym jest kierunek leczniczo-rehabilitacyjny, reprezentowany przez duży ośrodek uzdrowiskowy na Zawodziu na 7.000 kuracjuszy położonym na prawym brzegu rzeki Wisły. W związku z likwidacją uzdrowiska w Jastrzębiu-Zdroju w 1967r Minister Zdrowia przeniósł prawa uzdrowiska na miasto Ustron. Zatwierdzony w 1967r projekt budowy obejmuje obszar 2000 ha, objął budowę szpitala reumatologicznego dla ok. 370 pacjentów, sanatorium na 800 miejsc, zakład przyrodoleczniczy, dom zdrojowy/obiekty w budowie/ oraz 28 domów leczniczo-rehabilitacyjnych, każdy dla 200 kuracjuszy.

Walory uzdrowiskowe Ustronia podnosi fakt odkrycia oraz dokonanych badań geologicznych/wierceń/ w latach 1970-1972 w trzech otworach na terenie Ustronia. Badania naukowe dokonane przez Instytut Balneologii w Warszawie potwierdziły istnienie bogatych źródeł wysokostężonej ciepłej solanki nadającej się do leczenia balneologicznego.

Wymienione walory zasadniczo zmieniają dotychczasowy wygląd miasta Ustronia

Dzielnica Leczniczo-Rehabilitacyjna zupełnie zmieniła wygląd podnóża Równicy, gdyż wyrosło tu rozległe centrum leczniczo - wczasowe wkomponowane w piękny beskidzki krajobraz.

Specyficznym akcentem architektonicznym jest wkomponowanie domów wczasowo-leczniczych w stoki górskie, powstanie 28 jednakowych zewnętrznie domów nazwanych popularnie "trójkątami".



Wielkim wydarzeniem dla mieszkańców Ustronia było oddanie do użytku 2. czerwca 1975r do użytku

Śląskiego Szpitala Reumatologicznego. Zbudowany na rzucie trójramiennej gwiazdy, z obszernymi miejscami spacerowymi, nowoczesnymi urządzonymi gabinetami zabiegowymi, basenami i salami ćwiczeń a także z własnym zakładem balneologicznym wydającym ok. 1500 zabiegów dziennie. Małe kilku osobowe pokoiki dla pacjentów z widokami na zalesione stoki Równicy i Czantorii stwarzają klimat sprzyjający pełnej rehabilitacji.





Jeden z 6 dotychczasowych oddanych obiektów leczniczo-rehabilitacyjnych prowadzący szeroko zakrojoną działalność sanatoryjną: Obiekty te potocznie nazywają się piramidami. Na widokówce: "Rafamet" /Raciborskiej Fabryki Obrabiarek/



Sanatorium w budowie



Dzielnica Leczniczo-Rehabilitacyjna od strony Równicy z widokiem na dolinę Ustronia.



REKREACJA I TURYSTYKA

Prócz pięknych zalesionych szczytów górskich takich jak Czantoria, Równica, Palenica, Skalica, Lipowski Groń Ustroń posiada atrakcyjne doliny jak Dolina Jaszowca, Dolina Dobki, Dolina Poniwca, Jelenicę przecinane licznymi potokami i strumykami. Największe zmiany w przestrzennym układzie miasta zaszły w Jaszowcu, gdzie w latach 1961 - 1970 powstała przepiękna dzielnica wczasowa nie mająca sobie równej w kraju, złożona z 16 domów wypoczynkowych na około 2.500 miejsc w jednym turnusie.

Dolina Jaszowca, wyróżnia się korzystnym mikroklimatem i dużym nasłonecznieniem, małą ilością opadów, łagodnymi temperaturami i niewielką ilością wiatrów.

Zagospodarowano 46 ha zieleni, założono parkingi, plaże ogródki dla dzieci, boiska i korty tenisowe. Zbudowano ośrodek usługowo-handlowy. Jaszowiec posiada własną oczyszczalnię ścieków jest opalany gazem.

Budowa J a s z o w c a otworzyła nowe perspektywy rozwojowe dla miasteczka pod Czantorią. Dla obsługi wzrastającego ruchu turystycznego wybudowano w 1967 roku wyciąg dwukrzesełkowy z

P o l a n y na Wielką Czantorię o długości 1.640 m przy różnicy wzniesień 464 m, o zdolności przewozowej 500 osób/godz.

Zbudowano "Motel" w Polanie na 120 miejsc, przebudowano trasę narciarską z Czantorii, powstały 3 wyciągi orczykowe oraz 2 zaczepowe.



Schronisko na Równicy po remoncie





Dolna stacja wyciągu krzesełkowego na Czantorii,
malowniczo wkomponowana w stok Czantorii.



USTRŃ JASZOWIEC



Czy marzył się tej ziemi tak wielki
awans? Czy maleńki, wpadający do Wisły
potoczek Jaszowiec wyszemrał sobie
kiedykolwiek tego rodzaju przyszłość?.



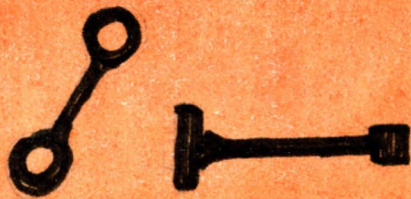
PRZEMYSŁ

ZAKŁADY PRACY USTRONIA W KOLEJNOŚCI ICH POWSTAWANIA

L.p.	Nazwa zakładu	Rok założenia	% prod. eksport.	Osiągnięcia w 35-leciu Polski Ludowej
1	Kuźnia-Ustroń	1772	6,5 %	1949r. gazyfikacja zakładu. 1950r. - nowa hala kuźni mech. 1967 - nowa hala matrycowni i usrodek czasowy w Ustroniu Morskim
2	Tartak Przemysłu Drzewnego	1892	23 %	Zmniejszenie il. zatrudnionych przy 10-cio krotnym wzroście produkcji Wymiana parku maszynowego. Uruchomienie skrzynkarni. 1971r.
3	Metal.-Odl. Spółdzielnia Pracy 1 Maja	1951	15 %	Wybudowanie stolarni w Hermanicach. Wybudowanie odlewni w Nierodzimiu.
4	Wytwórnia Wód Gazow. „Czantoria”	1963	—	Wzrost produkcji o 300 % Unowocześnienie zakładu.
5	„Meprozet”-Przedsiębiorstwo Mech. Prod. Zwierzęcej	1972	—	Krzewienie kultury technicznej na wsi.
6	Budopol	1978	—	Budowa sanatorium na Zawodziu; Rozbudowa Szpitala Śl. w Cieszynie, Budowa szpitala woj. w Bielsku-Białej.

Zakłady pracy

1. KUŹNIA USTROŃ




2. MEPROZET



4. METAL ODLEWN.
SPÓŁDZ PRACY 1MAJA



3. BUDOPOL



5. WYTWÓR. WÓD
SAZON „CZANTORIA”



6. TARTAK



1. odkuwki narzędzia
(klucze)

2. Deszczownie

3. Płyty betonowe
krawężniki

4. Sprzęt pożarniczy
art. gosp. dom.
odlew met. nieżel.

5. Wody stołowe Topik
Polo Colę Polo Coctę
Czantorię Cytronetę


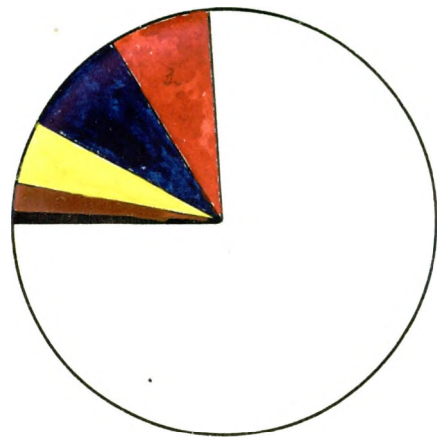
6. Tarcicę eksportową
ikrajową skrzynki
zrębki defibryczne
do prod. płyt pilśniow.



STRUKTURA PRODUKCJI GLOBALNEJ I ZATRUDNIENIA W PRZEMYSLE USTRONIA WEDŁUG POSZCZEGÓLNYCH ZAKŁADÓW W 1978 R.

Produkcja globalna - 1.5 mld zł

W %




F.S.M. zakł. nr.3 Ustron'



Budopol



Meprozet



Metal. Odl. Spółdz. Pracy 1 Maja



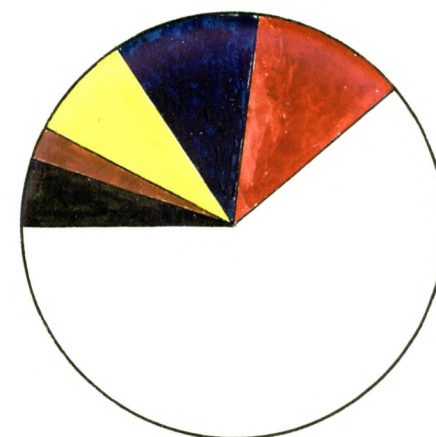
Tartak



Wytwórnia Wód Gazowanych „Czantoria”

Zatrudnienie - 2500 pracown.

W %



Każda ustronińska szkoła jest ogniskiem rozwoju i podtrzymywania zainteresowań kulturalnych miejscowego społeczeństwa. Po ciężkim okresie okupacji nowe życie w szkole ustronińskiej rozpoczęło się już 5 maja 1945r. Miejscowi nauczyciele, którzy przetrwali wojnę i powrócili do Ustronia nie czekali na wezwanie władz. Sami czyścili szkoły, spisywali dzieci i organizowali polską szkołę.

Po mianowaniu pierwszych nauczycieli nastąpiło uroczyste otwarcie szkoły dnia 10.V.1945r.

W okresie władzy ludowej Ustron może zanotować poważne osiągnięcia w dziedzinie oświaty. Wybudowano cztery nowoczesne szkoły, wyposażono w najnowocześniejsze urządzenia dydaktyczne, wyremontowano szkołę w Nierodzimiu.

Szkolnictwo zawodowe reprezentuje od 1945r Zasadnicza Szkoła Zawodowa oraz od 1950r Technikum Mechaniczne tworząc Zespół Szkół Technicznych.

W poł. 1954r ukończono budowę internatu dla uczniów Techn.Mech., umożliwiając kształcenie przyszłych fachowców zakładów kuźniczych z innych stron kraju.


Na terenie miasta działa 5 placówek bibliotecznych obejmując 4,4 tys czytelników co stanowi 33 % społeczeństwa Ustronia.

Poważną działalność kulturalną rozwijają dwa Domy Kultury: Zakł.Dom Kult."Kuźnik" o dużych tradycjach oraz Dom Kultury w Jaszowcu, który od 1970r działa w środowisku wczasowo-rekreacyjnym. W latach 1975-1979 miasto wzbogaciło się o nowy obiekt kulturalny oraz o jedyną tego rodzaju w Polsce imprezę. W czynie społecznym mieszkańcy miasta zbudowali bardzo potrzebny **a m f i t e a t r** w Parku Kuracyjnym, na scenie, którego co roku w lipcu organizowany jest Konkurs Piosenki Czeskiej i Słowackiej

OŚWIATA I KULTURA



Przy szkole w Lipowcu działa od kilku lat jedyny w Ustroniu dziecięcy zespół regionalny, który zdobywa wysokie wyróżnienia.






Szkoła Podstawowa nr 1 im. Franciszka Szewczaka oddana do użytku w styczniu 1963 r jest Pomnikiem Tysiąclecia Państwa Polskiego. Obecnie znajduje się tu siedziba Miejskiego Dyrektora Szkół



Od 26.I.1969r nową szkołę posiada młodzież Polany jako Szkołę Podstawową nr 3 im. Marcelego Nowotki. Absolwentką tej szkoły jest wieloletnia mistrzyni Polski w narciarstwie alpejskim Mariola Michalska



Zespół Szkół Technicznych w Ustroniu





Szkoła w Lipowcu ma wiele sukcesów na swoim koncie ma mianowicie: przedterminowe/ 5.12.1975r./ oddanie wybudowanej w czynie społecznym pełnowymiarowej sali gimnastycznej oraz zdobycie I miejsca w kraju W konkursie "Szkoła bezpiecznym miejscem dla dzieci". Z tej okazji została odznaczona przez Min. Oświaty i Wych. Medalem Komisji Edukacji Narodowej.



Trzecią z kolei placówką szkolną na terenie miasta oddaną w 35 leciu PRL jest Szkoła Podstawowa nr 5 im. Franciszka Waniolki w Lipowcu oddana 13.III.1972r.






HERBY USTRONIA



Herby Ustronia są symbolem przeobrażeń społeczno-gospodarczych miasta, jakie zaszły w jego powojennym rozwoju. Z miasta przemysłowo-rolniczego stało się znanym uzdrowiskiem w kraju oraz ważnym ośrodkiem wczasowo-turystycznym B e s k i d ó w.





Ostatnią zbudowaną szkołą w Ustroniu jest szkoła, którą reprezentujemy. Nosi nazwę - Klimatyczna Szkoła Podstawowa nr 2 im. Jerzego Michejdy.



Uroczystość oddania 15.IX.1976r Klimatycznej Szkoły Podstawowej nr 2 na długo pozostanie w pamięci wszystkich jej uczestników.



Na zaproszenie Min. Oświaty i Wychowania Jerzego Kuberskiego grono naszej szkoły przebywało w dn. 15 - 17 kwietnia 1977r na trzydniowej wycieczce w Warszawie. Spotkanie z Min. Jerzym Kuberskim uświetnił socjolog Jan Szczepański pochodzący z Ustronia.





Najnowszy obiekt kulturalny miasta-amfiteatr
w Parku Kuracyjnym na estradzie, którego odbywa się
corocznie Konkurs Piosenki Czeskiej i Słowackiej
oraz wiele innych imprez ważnych w życiu miasta
np: święto plonów.



Stan zabudowań Ustronia w czasie wojny uległ niewielkim zniszczeniom, uszkodzone zostały tylko cztery budynki. W pierwszych latach powojennych stan budownictwa był minimalny. Dopiero plan 6-letni zapoczątkował istotny rozwój budownictwa zakładowego i osiedlowego, którego głównym inwestorem była Kuźnia "Ustroń". W 1958 oddała do użytku swoich pracowników 3 bloki na Mariensztacie przy ul. Cieszyńskiej. Wraz z stale zwiększającym się wzrostem liczebnym mieszkańców Ustronia zwrasta zapotrzebowanie na mieszkania. W związku z tym najbardziej zainteresowani tym problemem mieszkańcy miasta założyli w 1961 r. Spółdzielnię Mieszkaniową "Zacisze". Dzięki ożywionej działalności tej spółdzielni w ciągu 15 lat powstały na terenie miasta trzy piękne nowoczesne osiedla mieszkaniowe. Od 1965 r. Spółdzielnia rozwija również budownictwo jednorodzinne. W Ustroniu-Jelenicy powstaje osiedle 73 domków jednorodzinnych. Podjęto szereg prac ulepszcjących osiedla przez wytyczenie chodników spacerowych, założenie klombów, alei kwiatowych.



BUDOWNICTWO



Najstarsze osiedle mieszkaniowe Ustronia "Mariensztat" z 1958r, którego budowę finansowała Kuźnia "Ustroń" dla swoich pracowników





Pierwsze osiedle nowo powstałej Spółdzielni Mieszkaniowej "Zacisze" z r 1963-1964 złożone z 6-ciu bloków dwunastomieszkaniowych im. Marii Konopnickiej



Obok najstarszego osiedla mieszkaniowego "Mariensztatu" w latach 1967 - 1969 wyrosło Osiedle 22 Lipca złożone z 4 bloków po 60 mieszkań.



Najnowsze, największe i najpiękniejsze Osiedle XXX-lecia PRL jest w trakcie realizacji. W latach 1977-79 oddano do użytku 8 bloków dziesięciopiętrowych zlokalizowanych malowniczo u podnóża Małej Czantorii, z pięknym widokiem na zbocza Równicy



GOSPODARKA KOMUNALNA

Urządzenia komunalne należą do ważnych elementów miastotwórczych - od ich rozwoju zależą warunki bytowe mieszkańców. Widoczny rozwój w zakresie budowy urządzeń komunalnych zanotowano w l. 1960 - 1978. Przyczyniły się do tego inwestycje wypoczynkowo-lecznicze.

Zwiększyła się liczba i łączna długość ulic. Dopiero w 1960 roku Ustronь posiadał 38 km. ulic skoncentrowanych w środkowej części miasta.

Do 1970 roku - 57 km

1977 roku - 109 km

W przeważającej części o nawierzchni ulepszonej. Znaczna część ulic otrzymała oświetlenia.

Po zakończeniu wojny mroki miasta rozjaśniało 30 lamp, w latach 70 tych 650, a obecnie /1978r/ 1.380 lamp

Wyremontowano w 1968r Ratusz siedzibę Miejskiej Rady Narodowej w Ustroniu, zmodernizowano oraz zbudowano kilka nowych sklepów, obecnie na 1 sklep przypada tylko 79 mieszkańców.

Gazyfikację miasta U s t r o n i a rozpoczęto w 1973 r i trwa nadal, 23 % ludności korzysta z wodociągu, 9,3% z kanalizacji, 36 % z gazu.

Procent ludności korzystających z tych urządzeń wzrasta z roku na rok. W 1977 r zelektryfikowano ostatni przysiółek R ó w n i c ę.

Poszerzono tereny parkowe i zieleni, Ustronь posiada 7 pięknych parków o łącznej powierzchni zieleni 91 ha.

Chlubimy się najwyższymi w wojew. bielskim wskaźnikami zieleni przypadającymi na 1 mieszkańca miasta Ustronia, a to: 71 m² / 1 mieszk.



Tak wyglądał Ratusz w pierwszych latach po wojnie



R a t u s z siedziba Urzędu

Miejskiego po przebudowie w 1968r





Pawilony handlowe przy ul. Partyzantów oddane do użytku w 1964 roku



Troska o zielen w Ustroniu ma swoje dobre tradycje sięgające XIX wieku.



Wiele obiektów w Ustroniu wzniesiono w czynie społecznym np: amfiteatr w Parku Kuracyjnym /na zdjęciu/, przedszkole i Dom Strażaka w Nierodzimiu.



Jeden z 7 mostów, wybudowanych po wojnie na rzece Wiśle - most wiszący w Jaszowcu



RSP - JELENICA


Rolnicza Spółdzielnia Produkcyjna "Jelenica" powstała w latach 1975/76. Gospodaruje na gruntach o powierzchni 150 ha. Specjalizuje się w tuczu trzody chlewnej. Do tuczu wykorzystywane są odpadki konsumpcyjne kombinatu wczasowego Jaszowca i leczniczego Zawozia. Grunty górskie wykorzystywane są na wypas owiec. Oprócz RSP "Jelenica" posiada Ustron 963 indywidualnych gospodarstw rolnych w 60 % do 2 ha.



JOZEF P I L C H /1913 r/

Wybitny działacz oświatowy, bibliofil, organizator i reżyser amatorskich przedstawień w Ustroniu i okolicy, autor licznych artykułów i prac bibliograficznych z których ostatnią jest praca poświęcona okresowi okupacji hitlerowskiej w Ustroniu - "Ustroń w latach 1939 - 1945".

CI, Z KTÓRYCH JESTEŚMY DUMNI.




Jan Wantuła



Jan Szczepański



Józef Filch



Jan Lasota



Alojzy Waszek



Jan Nowak



JAN WANTUŁA / 1877 - 1953 /

Ustroński pisarz ludowy, kronikarz, bibliofil/posiadacz przepięknej biblioteki obfitującej w pomniki literatury polskiej i skarby drukarstwa polskiego, samouk. Ze względu na ciężkie warunki materialne, nie mógł kształcić się. Zdobywał wiedzę i czytał książki w chwilach wolnych od pracy. Założył Związek Młodzieży Polskiej na Śląsku. Był korespondentem czasopism śląskich.

PAWEŁ STELLER / 1895-1974 /

Wielki artysta grafik, mistrz drzeworytu. Urodził się w Hermanicach, w rodzinie ustrońskiego hutnika. Jego drzeworyty mają podwójną wartość: jako dzieło sztuki oraz jako dokument epoki w której żył i tworzył.

JAN SZTWIERTNIA / 1911-1940 /

Zapowiadał się jako wybitny kompozytor, komponujący utwory na tle życia ludzi w Beskidach, autor opery "Sałasznicy", nauczyciel, wybitny działacz w dziedzinie amatorskiego ruchu śpiewaczego i tanecznego na Śląsku Cieszyńskim, zginął w obozie koncentracyjnym.

Prof. JAN SZCZEPANSKI / 1913 /

wybitny polski socjolog
Do szkoły ustrońskiej uczęszczał w latach 1919 - 1926. Ukończył studia filozoficzne i socjologiczne na Uniwersytecie w Poznaniu. Od 1951r był profesorem socjologii na Uniwersytecie w Łodzi, a od 1968r jest dyrektorem Instytutu Filozofii i Socjologii PAN.

ALOJZY WASZEK / 1905 /

dr nauk humanistycznych

W latach 1948-1972 sprawował funkcję dyrektora Zespołu Szkół Technicznych w Ustroniu. Pod względem dydaktycznym i wychowawczym postawił ustrońskie szkoły zawodowe na wysokim poziomie. Pisał na temat przeszłości Ustronia, historii ustrońskiego przem. metalowego, działalności Polskiego Towarzystwa Pedagogicznego na Śląsku Cieszyńskim. Zasłużony działacz w ustrońskim środowisku-wielokrotnie odznaczany m.in. "Medalem Komisji Edukacji Narodowej."

JAN NOWAK / 1932 - 1979 /

zasłużony działacz kulturalny w naszym mieście, długoletni kierownik Zakładów. Domu Kultury "Kuźnik" w Ustroniu. Był jednym z organizatorów Konkursu Fiosenki Czeskiej i Słowackiej w naszym mieście, inicjatorem konkursów poezji, instruktorem amatorskich zespołów artystycznych. Radny miejski. Ostatnio pełnił funkcję dyrektora Wojewódz. Domu Kultury w Bielsku-Białej. Wielokrotnie odznaczony m. innymi "Złotą odznaką zasłużonego działacza kultury".

JAN LASOTA / 1906 - 1970 /

Pełnił funkcję kierownika Szkoły Podstawowej Nr 2 w Ustroniu od 1.X.1946 do 1970r. Zorganizował ustrońską szkołę, stawiając ją wkrótce na wysokim poziomie. Był wzorem świetnego pedagoga i nieustrudzonego działacza społecznego. Komendantem i naczelnikiem ustrońskiej OSP, doprowadza do wybudowania nowoczesnej remizy, I sekretarz KMPZPR, doskonały wykładowca szkolenia partyjnego, radny, był członkiem Prezyd. Miejskiej Rady Narodowej w Ustroniu.



Materiały, które wykorzystano
przy opracowaniu albumu
=====

1. "Cieszyn" - zarys rozwoju miasta i powiatu
pod red. Józefa Chlebowczyka
2. "Karty z dziejów ludu Śląska Cieszyńskiego"
- Jan Wantuła
3. "Dwa wieki Kuźni Ustroń" - J. Chlebowczyk
4. "Beskid Śląski, Żywiecki i Mały"
Przewodnik - Wł. Krygowski
5. Przewodnik "Szczyrk, Wisła, Ustroń" -
Wł. Sosna, A. Sikora
6. Ustroń w latach 1939 - 1945 - Józef Pilch
7. Zdjęcia archiwalne Ustronia powojennego.
8. Zdjęcia współczesnych obiektów Ustronia
wykonane przez kółko fotograficzne
naszej szkoły.
9. Wywiady młodzieży w zakładach pracy,
w Urzędzie Miejskim, w Spółdzielni
Mieszkaniowej "Zacisze".



Klimatyczna

Szkola Podstawowa nr 2

im. Jerzego Michejdy

w Ustroniu

4.V.1979 r.