


<p>Logotyp</p> 	<p>Nazwa instytucji</p> <p style="text-align: center;">Muzeum Ustrońskie</p>	
<p>Tytuł jednostki / publikacji / fotografii Zbiór map katastralnych dotyczących Huty „Klemensa” i Odlewni „Elżbiety” w górnym Ustroniu oraz okolic tego założenia przemysłowego</p>		
<p>Ilość stron oryginału 67</p>	<p>Ilość skanów 67</p>	<p>Liczba plików publikacji 67</p>
<p>Autor nieznany</p>	<p>Wydawnictwo / zakład fotograficzny firma Brevillier – Urban, firma</p>	<p>Skan okładki</p>
<p>Miejsce wydania Ustroń</p>	<p>Rok wydania / Data powstania 1933 - 1948</p>	
<p>Sygnatura ---</p>	<p>Rodzaj zasobu (np. zdjęcie, czasopismo itp.) zespół map katastralnych</p> 	
<p>Wymiary (wys x szer) 29,5 x 21 cm</p>	<p>Stan zachowania ---</p>	<p>Charakterystyka skanowanego obiektu</p>
<p>Hasła przedmiotowe (okres historyczny, postacie, miejsce)</p> <p>Ustroń od początku lat 30. do końca lat 40. XX w., II wojna światowa, Ustroń, Ustroń górny, historyczne XVIII-wieczne założenie Huty „Klemensa”, Odlewnia „Elżbiety”, Kuźnia Ustroń, kanał wodny Młynówka, potok Poniwiec, akwedukt potoku Poniwiec nad kanałem Młynówka, Park Kuracyjny, Park Kąpielowy w Ustroniu, Leon Manda, Józef Palarczyk</p>		
<p>Hasła tematyczne (np. miasto, przemysł, kuźnia, letnicy itp.)</p> <p>Grunty należące do Fabryki Śrub i Wyrobów Kutych Brevillier – Urban w Ustroniu, przejęcie fabryki przez niemiecką firmę Volkswagenwerk, sytuacja w ustronńskiej Kuźni w czasie II wojny światowej, zarządzanie gruntami fabrycznymi po II wojnie światowej, staw fabryczny przy Hucie „Klemensa”, domy robotnicze i kamienice patronackie na terenie dawnego założenia hutniczego, infrastruktura poprzemysłowa na terenie dawnego założenia hutniczego, zieleniec naprzeciw apteki „pod Najadą”, zakład energetyczny nr 3 w Ustroniu, sprzedaż parceli fabrycznych prywatnym nabywcom, regulacja przebiegu granic pomiędzy parcelami fabrycznymi a Młynem Palarczyków, plany przekazania przez Kuźnię parceli fabrycznej pod budowę nowej Szkoły Podstawowej nr 1 w Ustroniu.</p>		
<p>Prawa autorskie ---</p>		

P. ZAKŁADY KUZIEENNE
Przedś. Państwa
ZAKŁAD Nr. 1
Ustron-Cieszynski

Parcele uzdłuż mtynówki
od turbiny nr 3 do rynku

G/P. 7

1



P. ZAKŁADY KUZIENNE
Przedś. Pomstu.
ZAKŁAD Nr. 1
Ustron-Cieszynski

Parcele uzduż młynówki
od turbiny nr 3 do rynku

2
G. P. 7



27. 7. 1979. — Szalik 500, P. N. - A4.

Inst. Geodezji i Kartografii

P. ZAKŁADY KUZIEENNE
Przedś. Państwa
ZAKŁAD Nr. 1
Ustron Cieszyński

Parcele uzduż młynówki
od turbiny nr 3 do rynku

G. P. 7.



27. 5. 1939. — Szkic 300. P. N. - A4.

Dr. inż. S. G. G. G.

3

P. ZAKŁADY KUZIEENNE
Przedś. Państwa
ZAKŁAD Nr 1
Ustron-Cieszyński

Parcele uzduż młynówki
od turbiny nr 3 do rynku

G/P 7

4



27. 7. 1959. — Sztok 700. P. N. - A4.

Inst. LUBUSKI

P. ZAKŁADY KUZIEENNE
Przedś. Państwa.
ZAKŁAD Nr. 1
Ustron Cieszyński

Parcele wzdłuż mtynonki
od turbiny nr 3 do rynku.

6
G/P. 7.



BREVILLIER u.
URBAN
USTRON SLASK.

B. U. PARZELLEN
NÖRDLICH DER ELISA-
BETHÜTTE.

B. U.
G. P. 8.

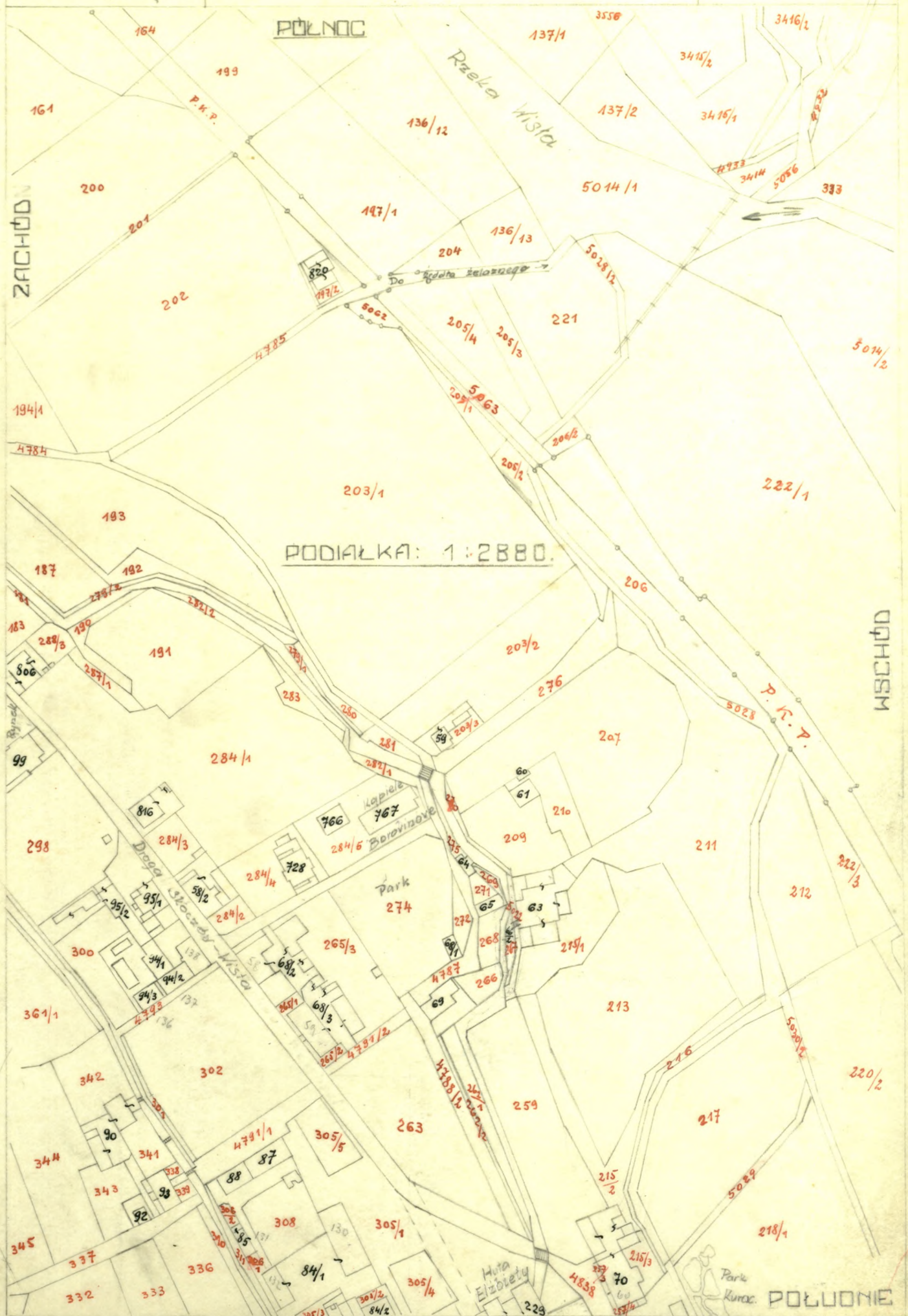
7



BREVILLIER &
URBAN
USTRON', SLASK.

PARCELE B.U.
OD STRONY POLN. HUTY ELZB.

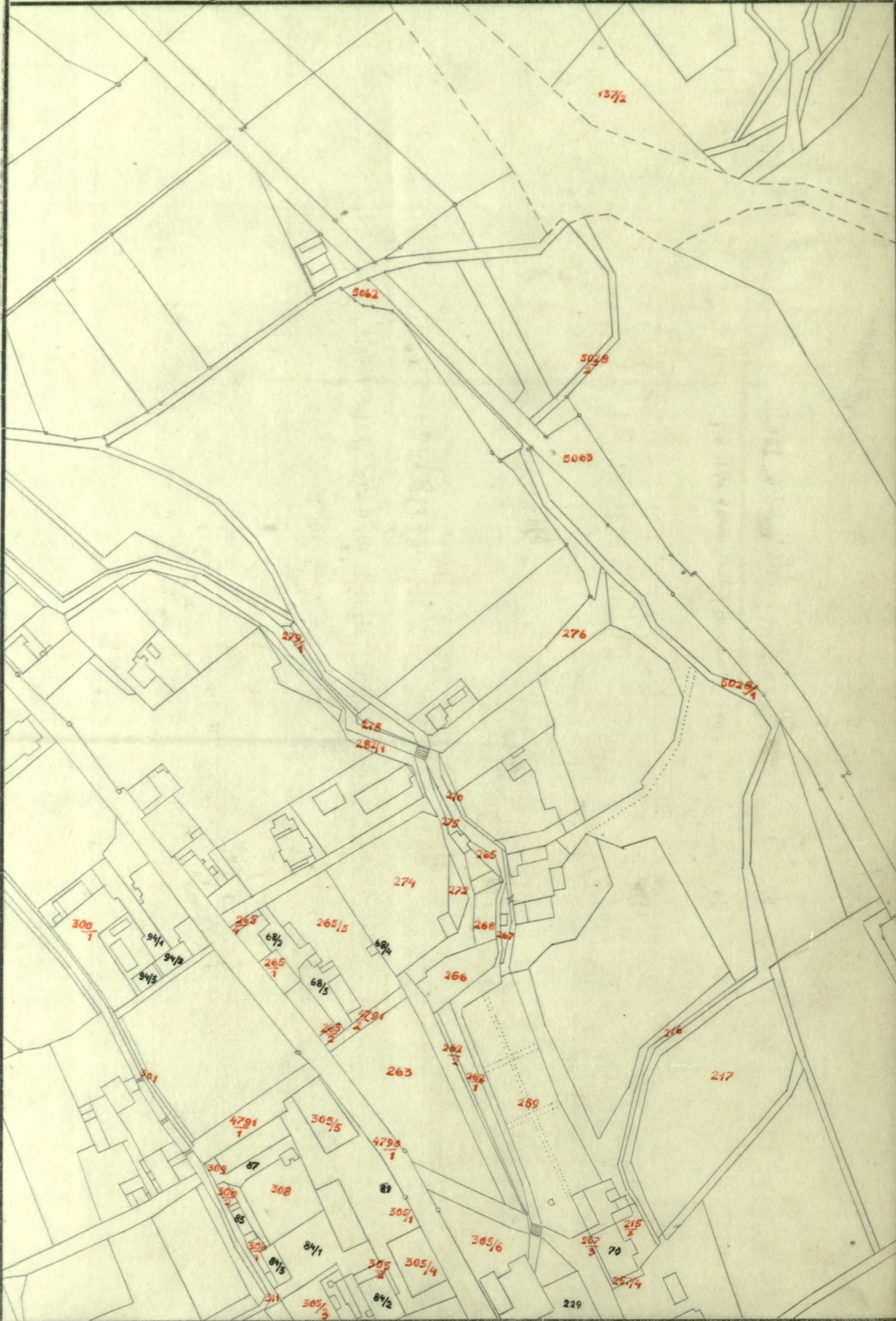
B. U.
G. P. 8.



BREVILLIER u.
URBAN
USTRON

B. U. PARZELLEN
VON NORDSEITE EL. HÜTTE

B. U.
G. P. 8.



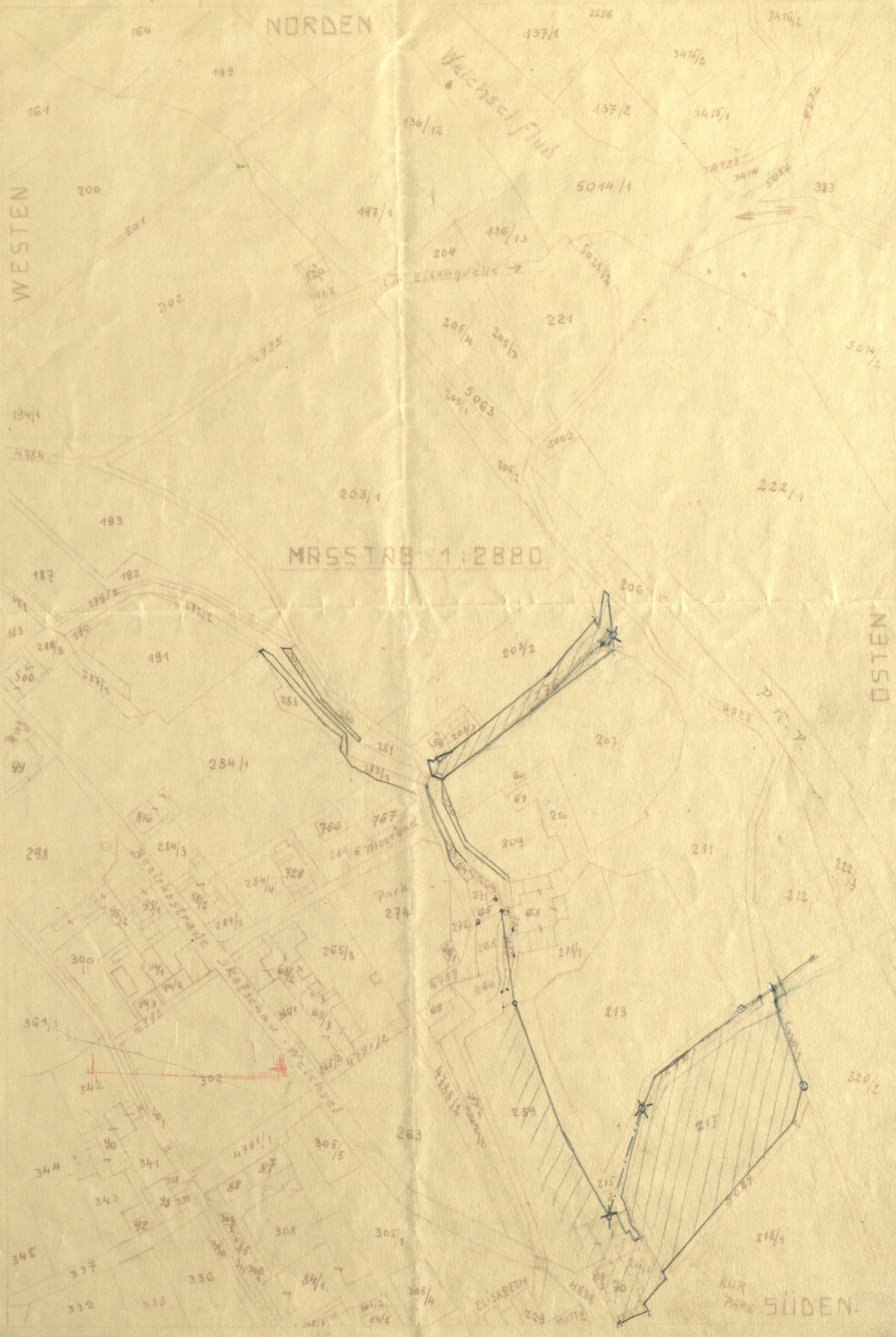
27. 7. 1959. — Sztuk 500. P. N. - A4.

Druck. LINTSCHER Zwettl

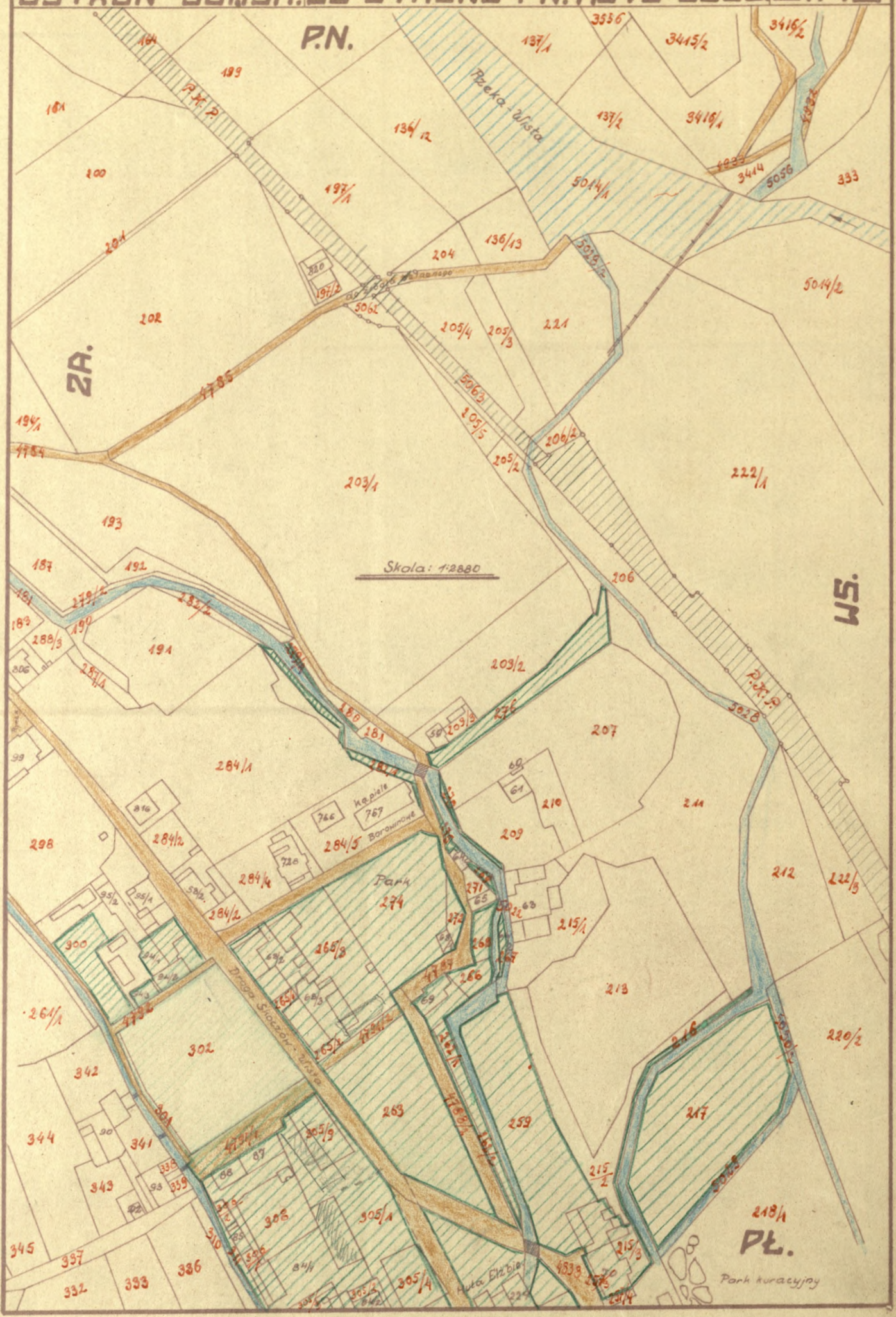
BREVILLIER v.
URBAN
USTRON, SLASK.

B. U. PARZELLEN
NÖRDLICH DER ELISABETHHÜTTE.

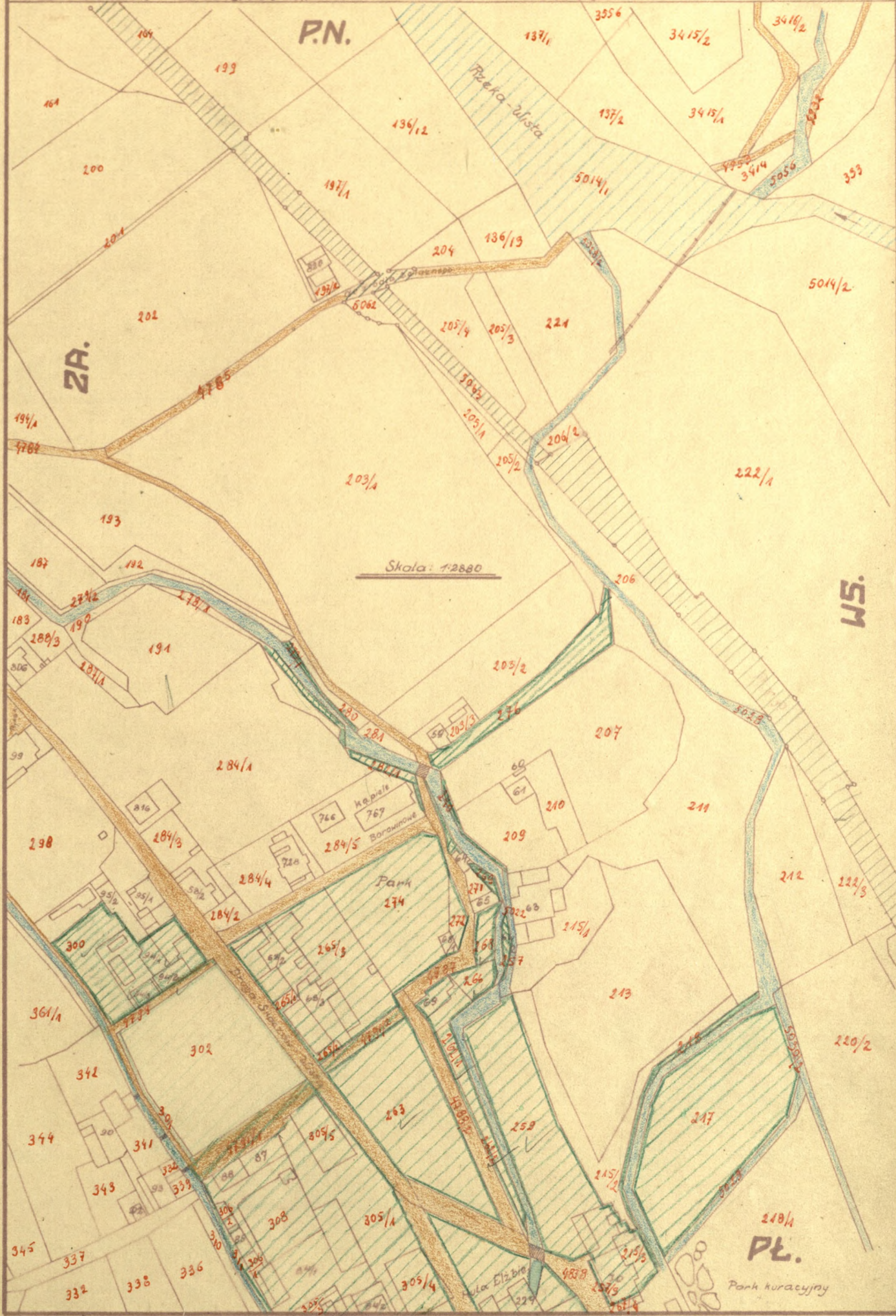
B. U.
G. P. B.



BREVILLIER I BU. PARCELE B.U. G.P.8
 URBAN SLASK. OD STRONY PN. HUTY ELZB. G.P.8



BREVILLIER I BU. PARCELE B.U.
 USTRON' SLASK. OD STRONY PN. HUTY ELZB. G.P.8



Schmiedewerk Ustron
G.m.b.H.
Ustron, O/S.

Lageplan der Werkspartellen
nördlich der Elisabethhütte.



Norden.

Maßstab: 1:2880

Bobra nach Gollersbau

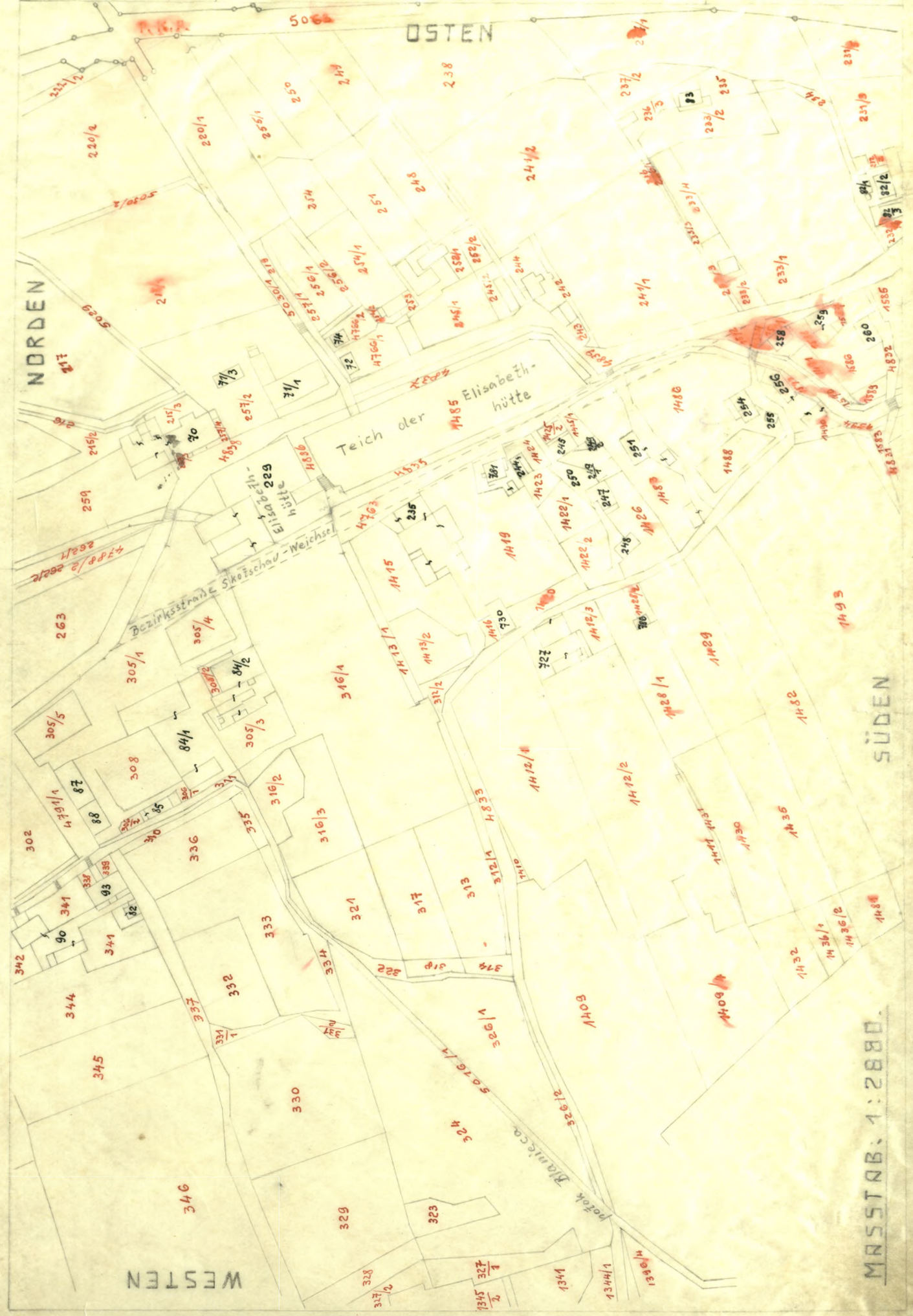
Park

Ustron 28/9 1912
gez. [Signature]

BREVILLIER u.
URBAN
LUSTON, SLASK

B. U. PARZELLEN.
BEIDER ELISABETH-
HÜTTE.

B. U.
G. P. 9.



MASSTAB: 1:2880


5

BREVILLIERU
URBAN
USTRON, SLASK

B. U. PARZELLEN.
BEIDER ELISABETH-
HÜTTE.

B. U.
G. P. 9.

15




MASSTAB 1:2880

BREVILIER
URBAN
OSTROUSK

B. U. PARZELLEN
DE DER ELISABETH-
HÜTTE.

B. U. 16
G. F. 9.



MESSTAB: 1:2880.

BREVIILLIÉRU
URBAN
USTRON, ŚLĄSK

B. U. PARZELLEN.
BEIDER ELISABETH-
HÜTTE.

B. U.
G. P. 9.

17



MASSSTAB 1:2000

BREVILLIER u.
URBAN
USTRON

B. U. PARZELLEN
BEI DER ELISABETH-HÜTTE

B. U.
G. P. 9.



27. 7. 1939. — Sztuk 500. P. N. - A4.

Dr. L. WITSCHEK Zamek

BREVILLIER i URBAN B.U. PARCELE B.U. GP.9.
 USTRON ŚLĄSK. PRZY HUCIE ELŻBIECIE.



Fabryka berylu

Projektowana i Regulowana Droga
Projektowana i Regulowana Droga

Pow. 326/1 4906 m²
„ 326/2 349 „
5355 m²
 Skala: 1:2880

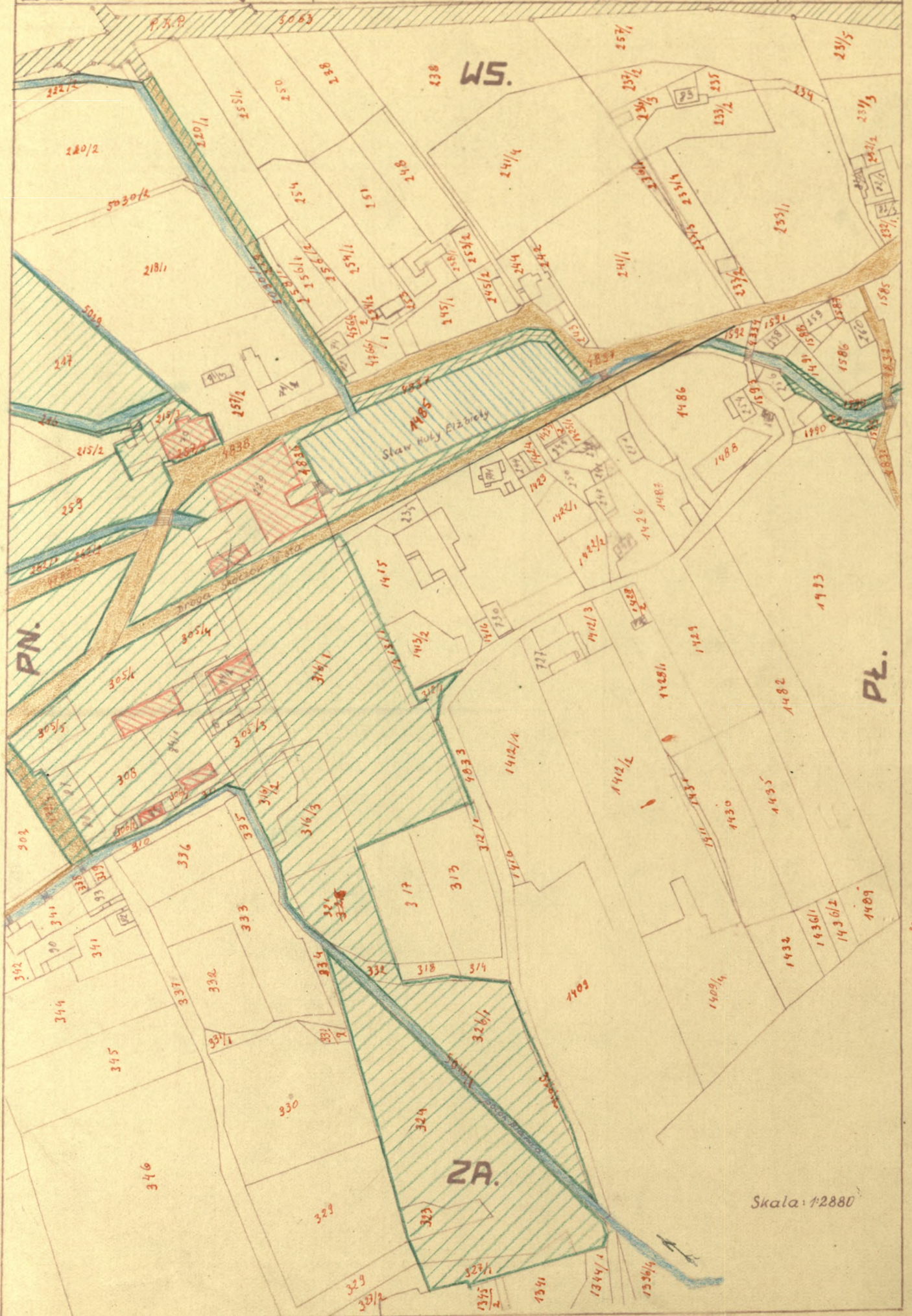
ZA.

BREVILLIER i
URBAN
USTROŃ ŚLĄSK. PRZY HUCIE ELŻBIECIE.

B.U. PARCELE

B.U.
GP.9.

21



Skala: 1:2880

BREVILLIER i B.U. PARCELE B.U.
 URBAN PRZY HUCIE ELŻBIECIE. GP9.



Besitz der Firma B.U.

Alternativ I

Fläche 1-2-3-4-5-6-7-1
 aus Parzelle 326/1 = 4320 m²
 Parzelle 326/2 = 349 "
 aus " 322 = 66 "
 1-12-4-13-11-1 = ca 4735 m²

Skala: 1:2880

Alternativ II

4735 m²
 - Straße 1-8-9-7 1375 "
 3360 "
 - " 9-10-11-7 50 "
 8-12-4-13-10-8 = ca 3310 m²

BREVILLIER i
URBAN
USTRÓŃ ŚLĄSK.

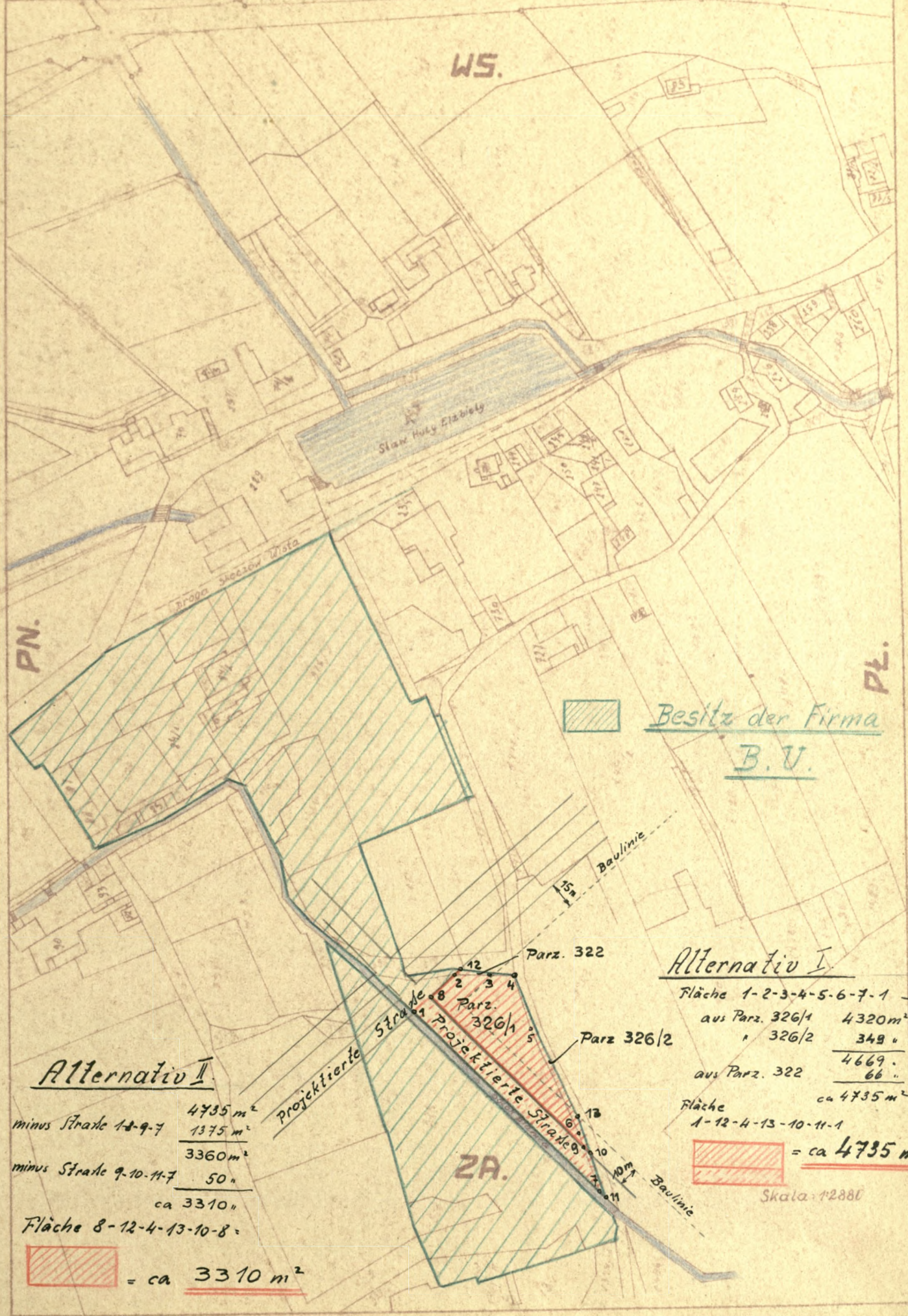
B.U. PARCELE
PRZY HUCIE ELŻBIECIE.

B.U.
GP.9.




Skala 2880

BREVILLIER I
URBAN
USTROŃ ŚLĄSK. PRZY HUCIE ELŻBIECIE. B.U. PARCELE B.U. GP.9.




 Besitz der Firma
B.V.

Alternativ I

4735 m²
minus Strazde 1-8-9-7 1375 m²
3360 m²
minus Strazde 9-10-11-7 50 m²
ca 3310 m²
Fläche 8-12-4-13-10-8 =
 = ca 3310 m²

Alternativ I

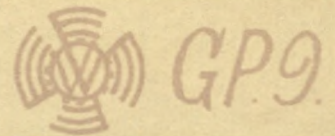
Fläche 1-2-3-4-5-6-7-1
aus Parz. 326/1 4320 m²
" 326/2 349 m²
aus Parz. 322 66 m²
ca 4735 m²
Fläche 1-12-4-13-10-11-1
 = ca 4735 m²
Skala: 1:2880

Fabrycrna kouty na
převodník
normální občas
pro

Radoušek fabrycr 25

Schmiedewerk Ustron.
G. m. b. H.
Ustron, O/S

Lageplan der Werkparzellen
bei der Elisabethbütte.



Maßstab: 1:2880.

Ustron am 18. 9. 42.
gez. [Signature]

BREVILLIER u.
URBAN
USTRON

B. U. PARZELLEN
SÜDLICH DER ELISABETH-HÜTTE
BIS PONIWEGBACH-SCHLEUSE


B. U.
G. P. 10



BREVILLIER U.
L'ABAN
OSTRON SLASK

BU PARZELLEN
SÜDLICH DER ELISABETH-HUTTE
BIS PONIEWIEBACH-SCHLEUSE.

BU
G P 10



BREVILLIER U.
URBAN
OSTRON SLASK.

B U PARZELLEN
SÜDLICH DER ELISABETH-HÜTTE
BIS PONIWEGBACH-SCHLEUSE.

BU
G.P. 10.




WESTEN

ÖSTEN

NORDEN

SÜDEN

AREVILLIERS 30 PARZELLEN 30
LRRBN SÜDLICH DER ELISABETH-HUTTE G.F. 10.
OSTRON SLÄCK BIS PONIVECBACH-SCHLEUPE



WESTEN

OSTEN

NORDEN

SÜDEN

5014/1

5014/2

5014/3

5014/4

5014/5

5014/6

5014/7

5014/8

5014/1

5014/2

5014/3

5014/4

5014/5

5014/1

5014/2

5014/3

5014/4

5014/5

5014/1

BREVILLIER u.
LABAN
OSTRON SLASK

BU PARZELLEN
SÜDLICH DER ELISABETH-HÜTTE
BIS PONIWECHBOGH SCHLEUSE.

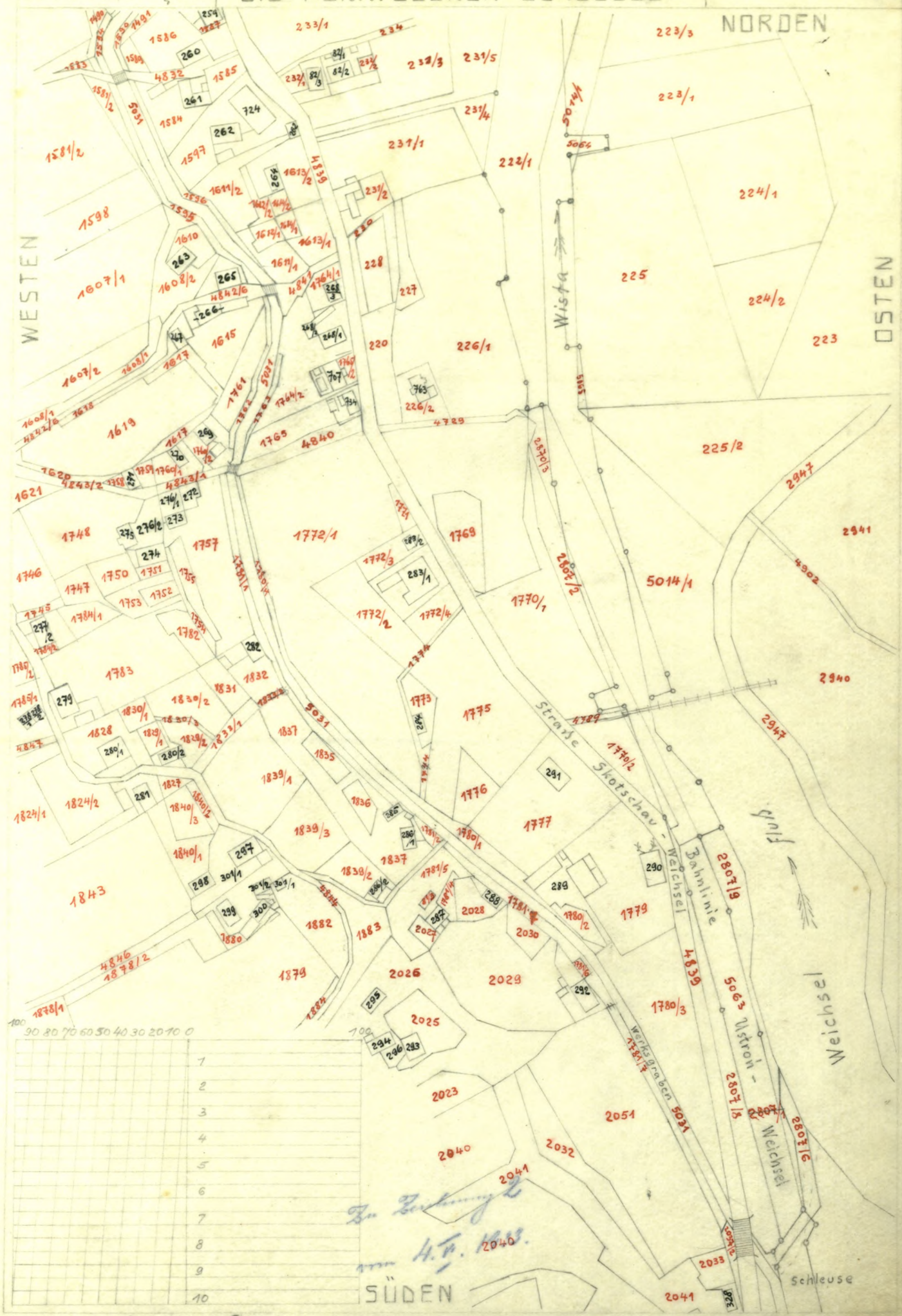
BU
G.P. 10.



BREVILLIER U.
URBAN
USTRON, SLASK.

B.U. PARZELLEN.
SÜDLICH DER ELISABETH-HÜTTE
BIS PONIWEGBACH-SCHLEUSE.

B.U.
G.P. 10.



100	90	80	70	60	50	40	30	20	10	0
1										
2										
3										
4										
5										
6										
7										
8										
9										
10										

Zu Berechnung
H. G. 1943.
 2040
 SÜDEN

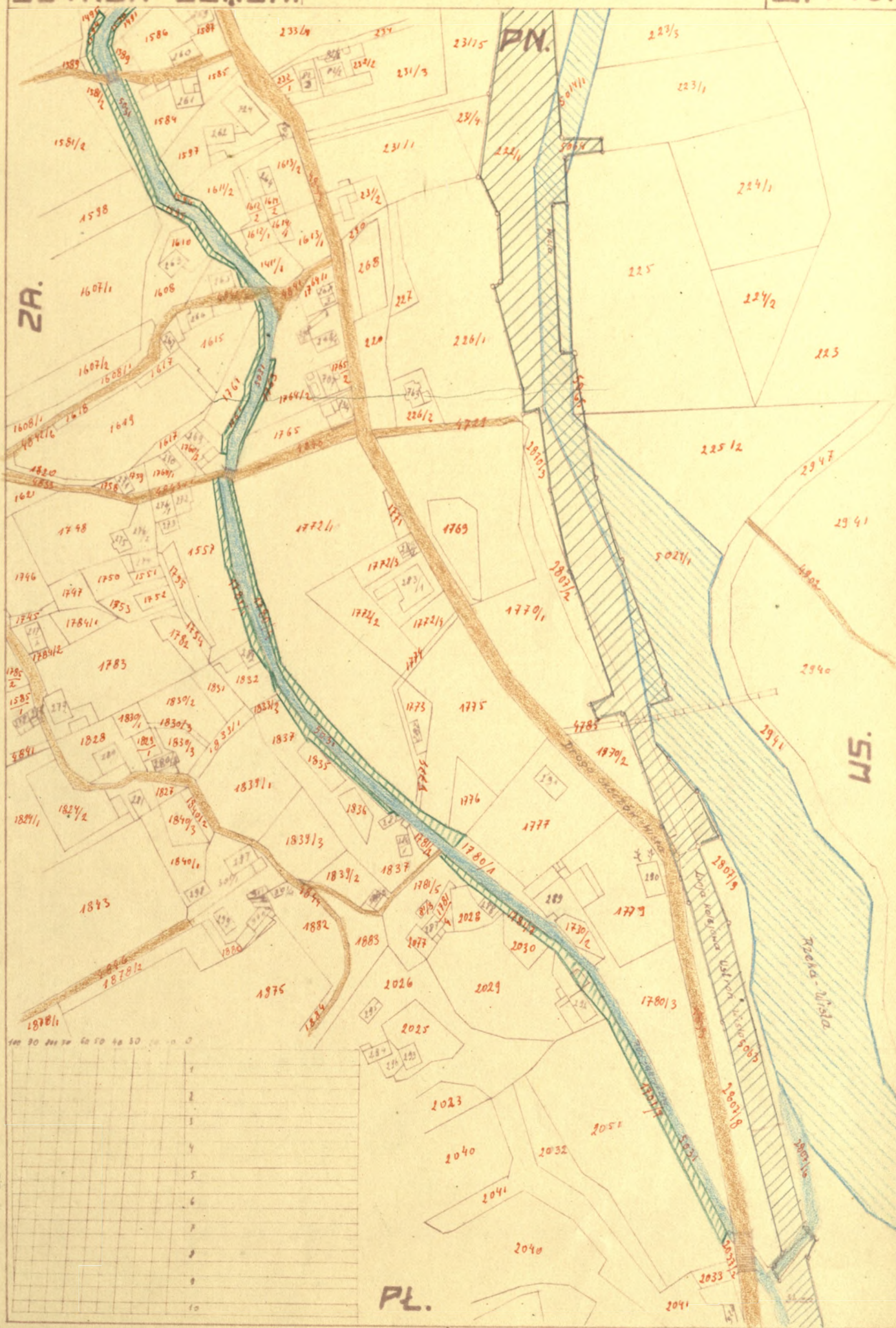
Schleuse

BREVILLIER I URBAN USTRON' SLASK.

B.U. PARCELE

Na południe od H. Elzbiety do potoku poniwackiego.


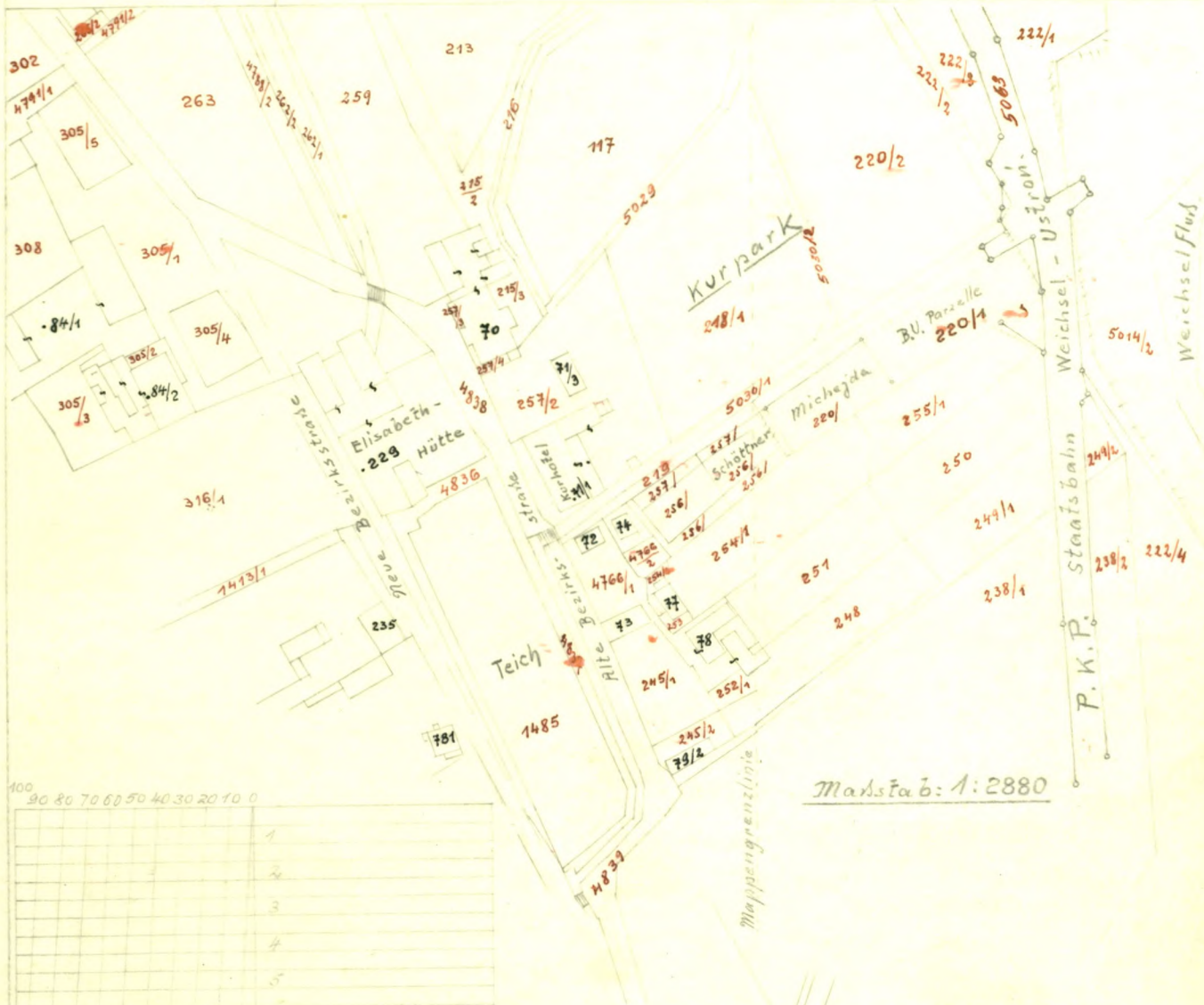
B.U. GP. 10.



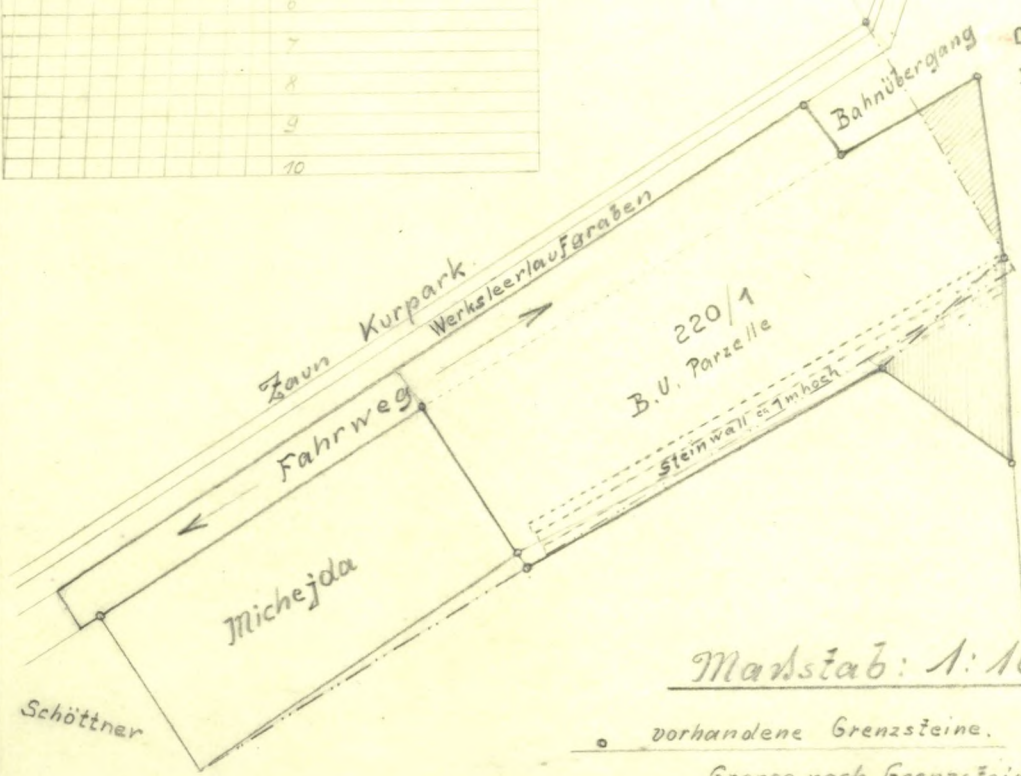
BREVILLIER I
URBAN
USTRON, SLASK.

B.U. PARZELLE 220/1.

B.U.
G.P.17.



Maßstab: 1:2880



Maßstab: 1:100

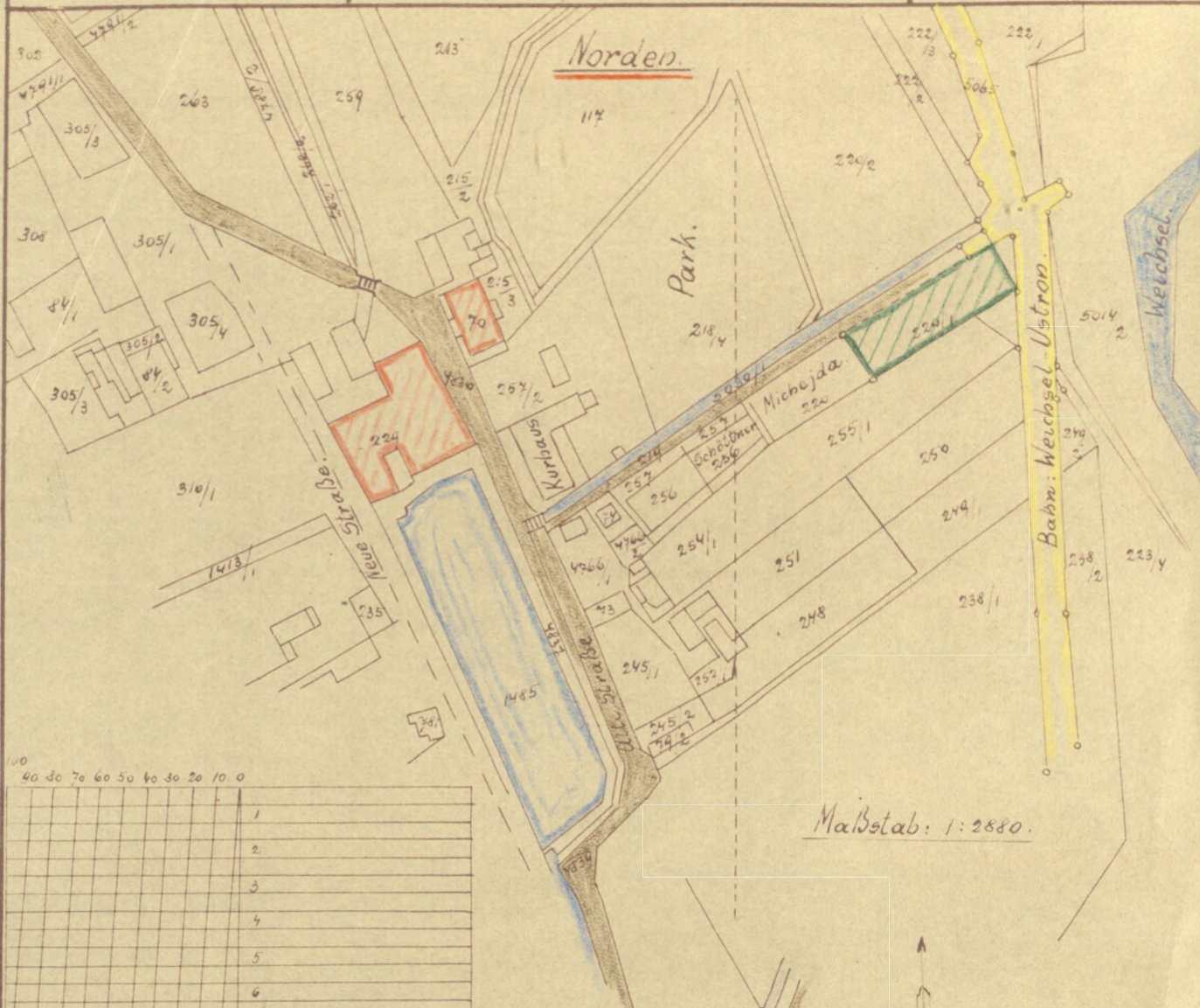
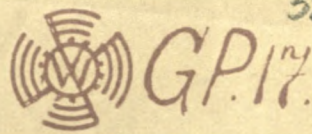
- vorhandene Grenzsteine.
- Grenze nach Grenzsteinen
- - - - - Alte Parzellengrenze

B.U. Parzelle 220/1 nach Grundbuch ohnedem schraffierten Flächen 2540 m².

B.U. Parzelle 220/1
 Nachrechnerischer Ermittlung gemäß den Grenzsteinen inclusive
 den schraffierten Flächen 2890 m².

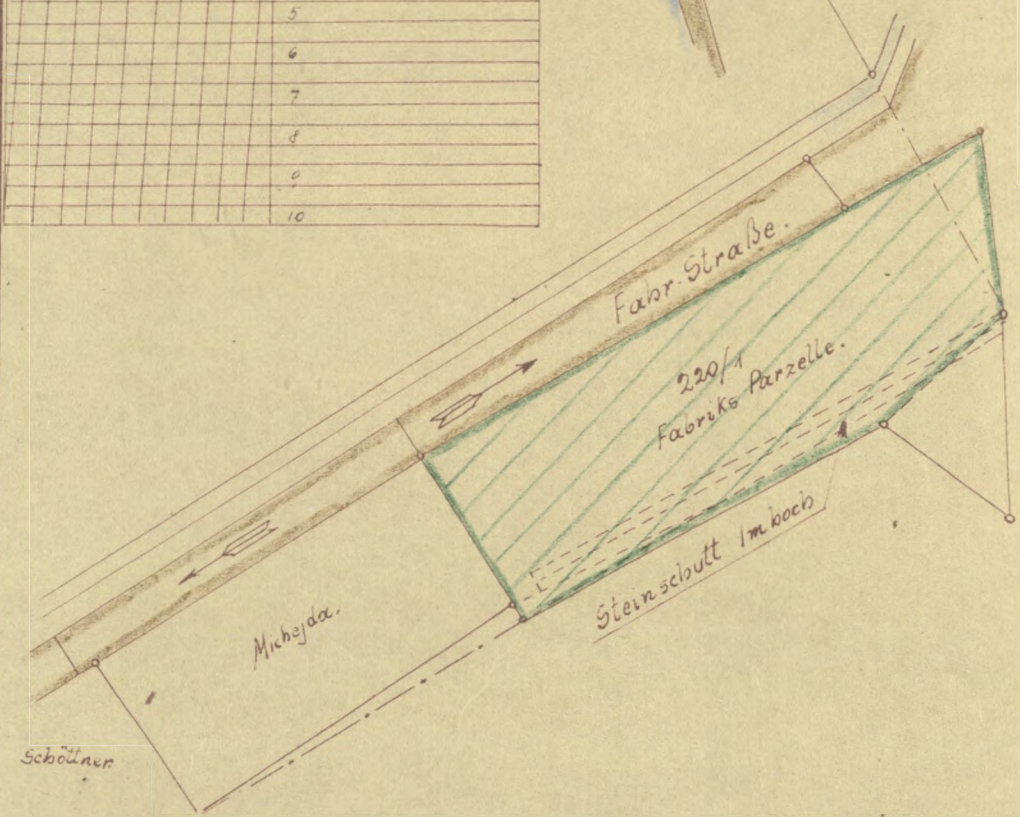
Schmiedewerk Ustron.
G.m.b.H.
Ustron. O/S.

Fabriks - Parzelle.
№ 220/1.



100	
90	
80	
70	
60	
50	
40	
30	
20	
10	
0	
	1
	2
	3
	4
	5
	6
	7
	8
	9
	10

Maßstab: 1:2880.

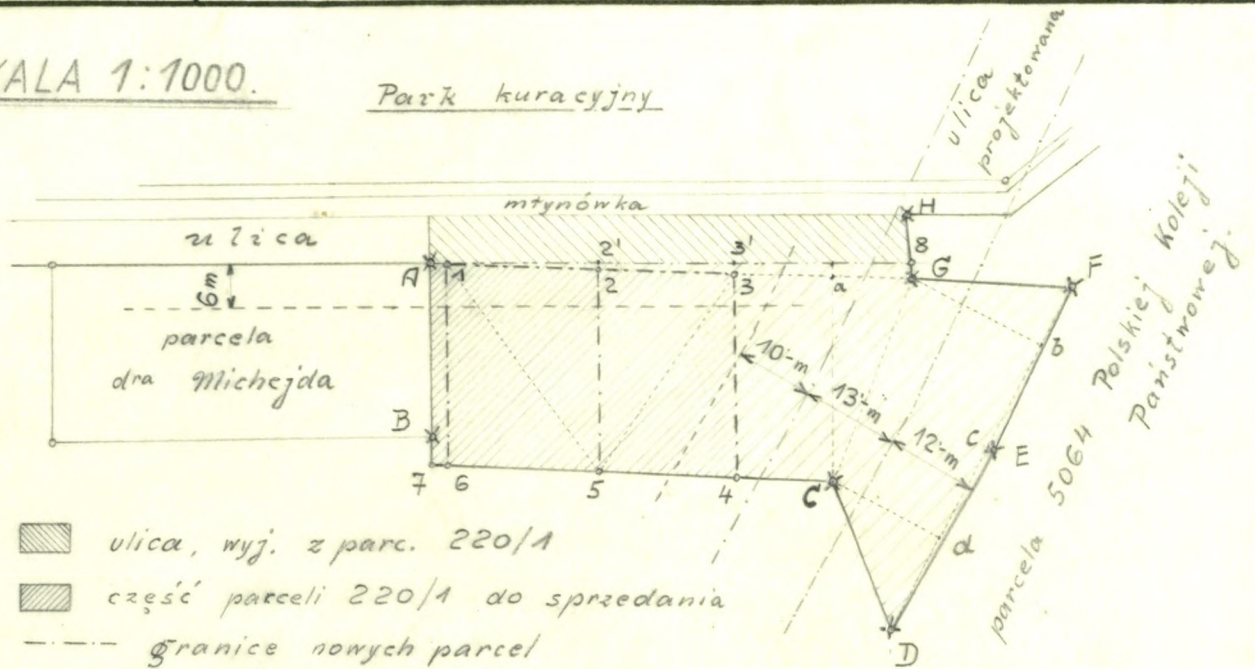


Bahn: Weichsel-Ustron

Ustron, am 1./10. 42
gez. Pror

SKALA 1:1000.

Parz kuracyjny



- ▨ ulica, wyj. z parc. 220/1
- ▨ część parceli 220/1 do sprzedania
- - - granice nowych parcel
- - - A-8 linja regulacyjna
- - - linje budowy
- linje pomiarowe
- × punkty A, B, C, D, E, F, G, H stare kamienie
- o " 1, 2, 3, 4, 5, 6, 7, 8 nowe kamienie, sadzone dn. 26. V. 1933

Pan Dr. Michejda kup.	2259.68 m ²
" Latocha "	52.26 "
razem	2311.94 "

Wymiary

$\overline{A1} = 2\text{-m}$	$\overline{12'} = 20\text{-m}$	$\overline{22'} = 0.70\text{m}$	$\overline{33'} = 1.20\text{m}$
$\overline{A8} = 63.32\text{''}$	$\overline{16} = 26.15\text{''}$	$\overline{2'3'} = 18\text{-m}$	$\overline{35} = 31.54\text{''}$
$\overline{A7} = 26.11\text{m}$	$\overline{15} = 33.70\text{''}$	$\overline{18} = 61.32\text{m}$	
$\overline{A6} = 50.75\text{''}$	$\overline{14} = 26.46\text{''}$	$\overline{17} = 26.59\text{''}$	$\overline{3a} = 12.80\text{''}$
$\overline{A5} = 30.80\text{''}$	$\overline{13} = 18.02\text{m}$	$\overline{16} = 41.95\text{''}$	$\overline{34} = 26.92\text{''}$
$\overline{A4} = 12.76\text{''}$	$\overline{12} = 20.04\text{''}$	$\overline{15} = 26.11\text{m}$	$\overline{33} = 1.20\text{m}$
$\overline{A3} = 18.02\text{m}$	$\overline{11} = 18.02\text{m}$	$\overline{14} = 26.46\text{''}$	$\overline{32} = 18.90\text{''}$
$\overline{A2} = 20.04\text{''}$	$\overline{10} = 15.70\text{''}$	$\overline{13} = 13.27\text{m}$	$\overline{31} = 0.98\text{m}$
$\overline{A1} = 2\text{-m}$	$\overline{9} = 12.76\text{''}$	$\overline{12} = 20.53\text{''}$	$\overline{30} = 20.53\text{''}$
	$\overline{8} = 52.75\text{''}$	$\overline{11} = 15.70\text{''}$	$\overline{29} = 18.90\text{''}$
	$\overline{7} = 26.11\text{m}$	$\overline{10} = 12.76\text{''}$	$\overline{28} = 18.90\text{''}$
	$\overline{6} = 50.75\text{''}$	$\overline{9} = 10.70\text{''}$	$\overline{27} = 18.90\text{''}$
	$\overline{5} = 30.80\text{''}$	$\overline{8} = 8.70\text{''}$	$\overline{26} = 18.90\text{''}$
	$\overline{4} = 12.76\text{''}$	$\overline{7} = 6.70\text{''}$	$\overline{25} = 18.90\text{''}$
	$\overline{3} = 18.02\text{m}$	$\overline{6} = 4.70\text{''}$	$\overline{24} = 18.90\text{''}$
	$\overline{2} = 20.04\text{''}$	$\overline{5} = 2.70\text{''}$	$\overline{23} = 18.90\text{''}$
	$\overline{1} = 2\text{-m}$	$\overline{4} = 0.70\text{''}$	$\overline{22} = 18.90\text{''}$

Powierzchnia A-7-C-D-E-F-G-8-A. = 2311.94 m²

Pow. \triangle 1-6-8 = 61.28 m ²	Pow. \triangle G-G-a = 141.76 m ²
Pow. \square A-1-6-7 = 52.26 m ²	Pow. \square G-G-b-d = 496.16 m ²
Pow. \triangle 1-5-6 = 260.50 m ²	Pow. \triangle F-G-b = 79.38 m ²
Pow. \triangle 1-2-5 = 264.99 m ²	Pow. \triangle C-d-D = 104.17 m ²
Pow. \triangle 2-3-5 = 238.28 m ²	Pow. \triangle D-e-E = 13.03 m ²
Pow. \triangle 3-4-5 = 242.43 m ²	Pow. \triangle E-c-F = 11.64 m ²
Pow. \square 3-4-G-a = 346.06 m ²	d.c.

18. II. 933. FN o-101. Sztak 400.

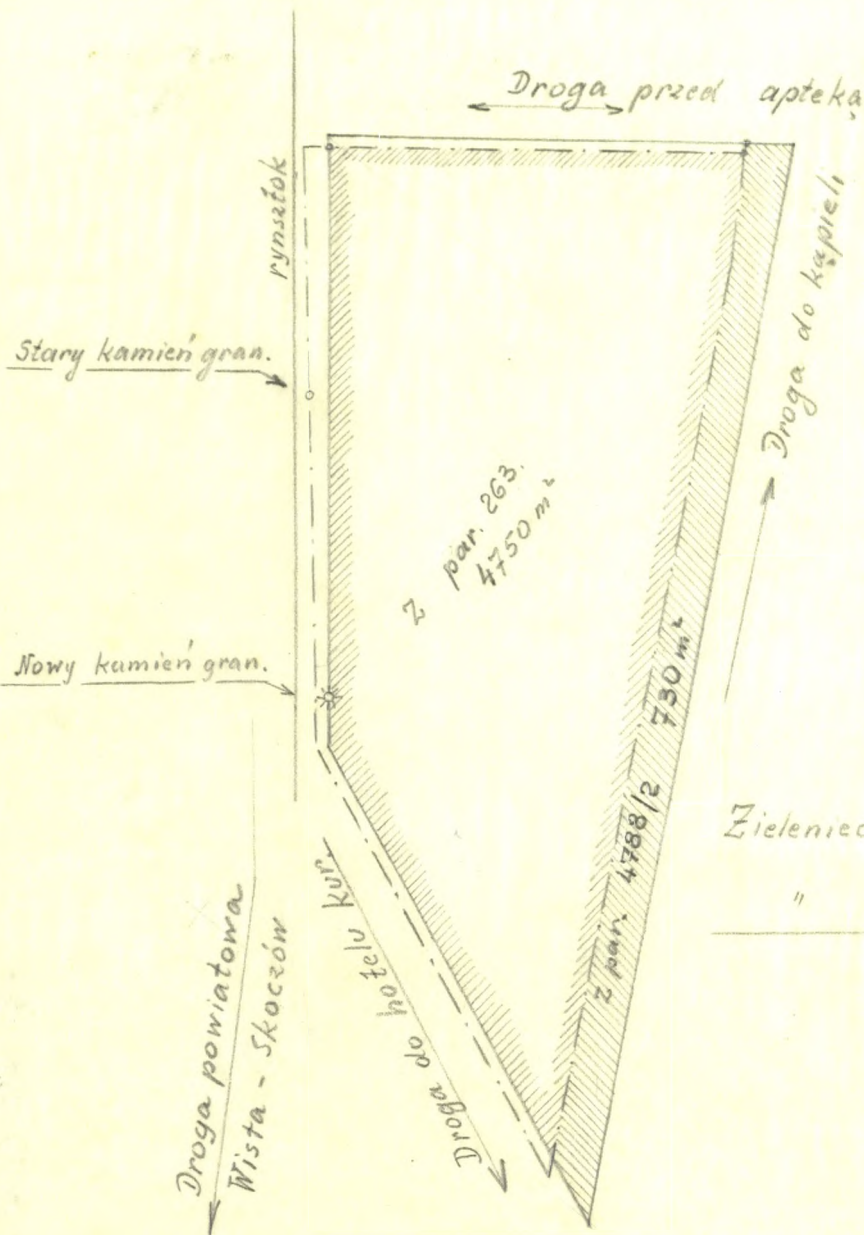
Latocha

Wykonał: *A.*
dnia: 7. VI. 1933.

Powierzchnia A-7-C-D-E-F-G-8-A =
= 2311.94 m²

Sprawdził:
dnia: *A.*

Skala 1:1000.



Zieleniec z par. 263 = 4750 m²
" " " 4788/2 = 730 m²

Razem 5480 m²

Granica stara parceli 263
pty mapy katastralnej.

Brevillieri Urban
Ustron.

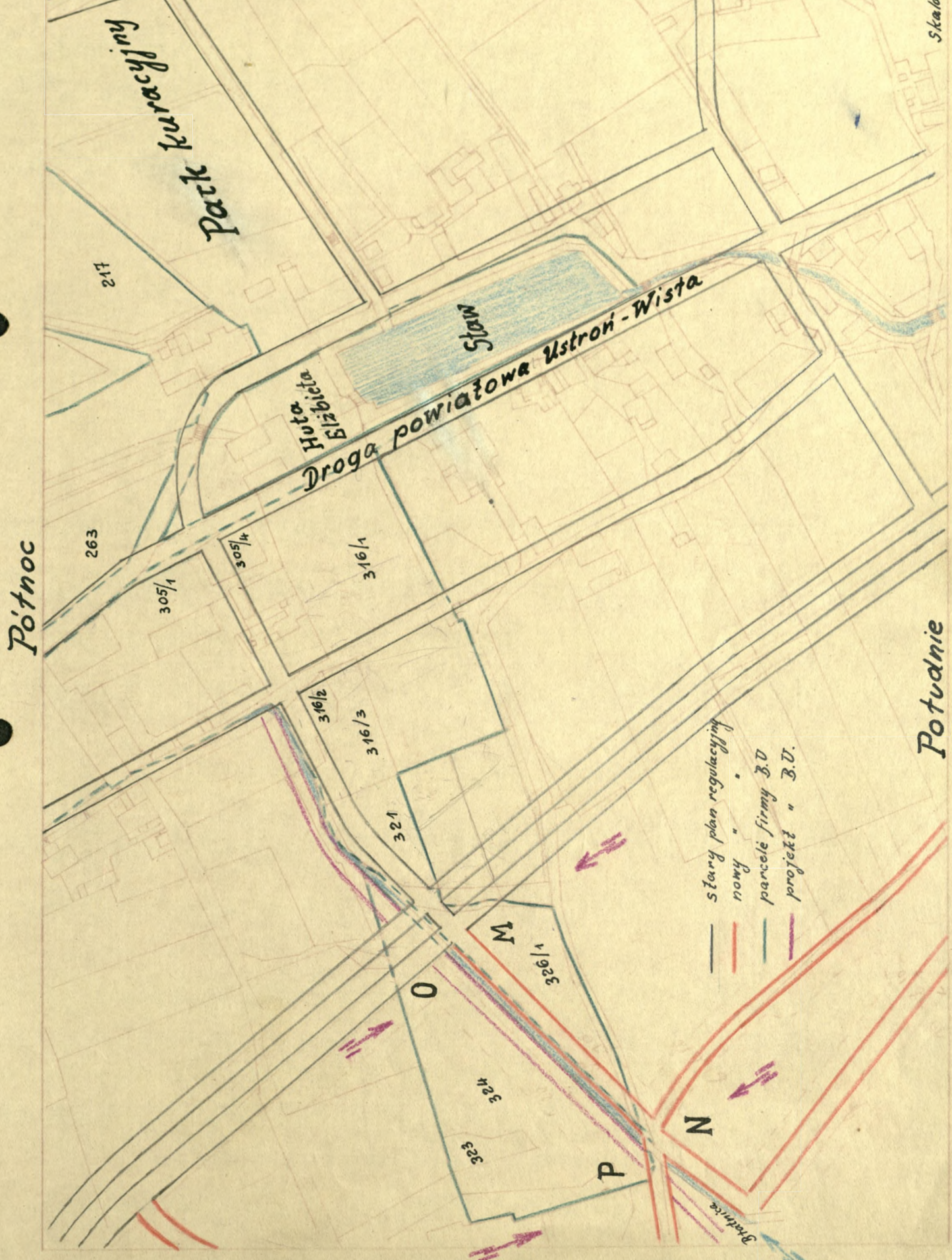
Huta "Elzbieta" i okolica

plg planu regulacyjnego miasta
Ustron

B. U. 41
G. P. 25.

P. K. P.

Skala 1:2000.



Północ

Południe

Park Kuracyjny

Droga powiatowa Ustron-Wista

Staw

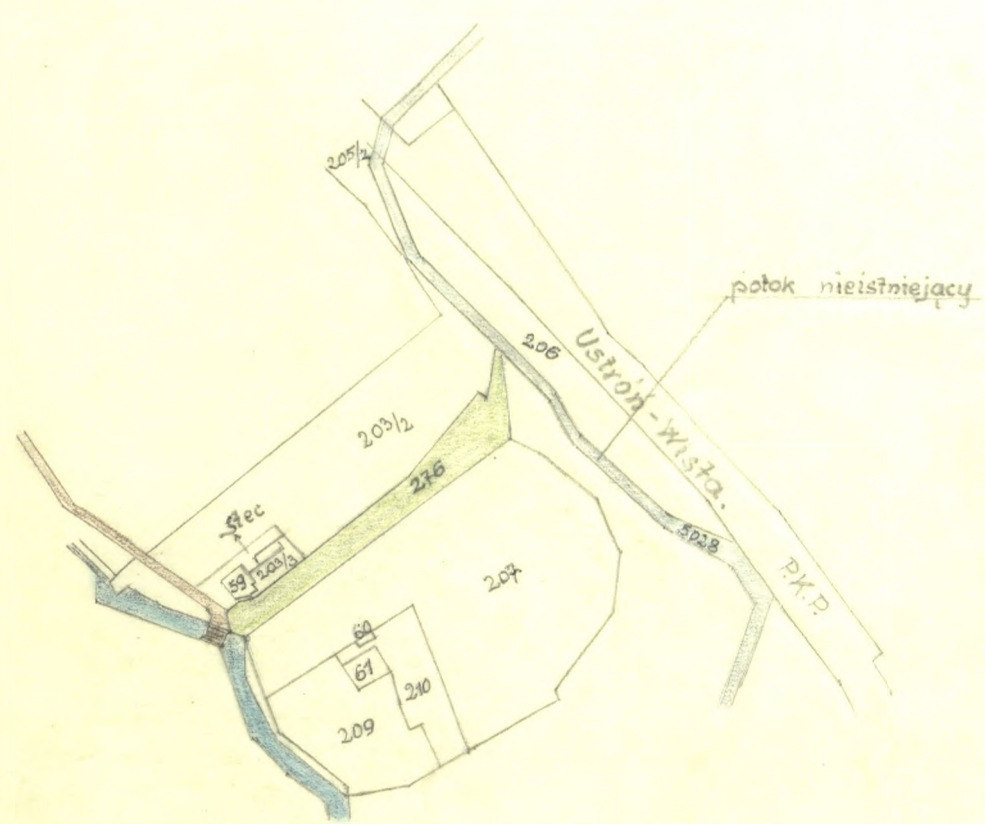
Huta Elzbieta

- stary plan regulacyjny
- nowy
- parcele firmy B.U.
- projekt "B.U."

M
O
P
N

Grzybnice

a.	b.
c.	d.
zmiany w rysunku:	



ZNAKI OBROBKI	WYRÓWNAĆ	ZDZIERAĆ ▽	GLADZIĆ ▽▽	SZLIFOWAĆ ▽▽▽	UWAGI:	
KREŚLIŁ	30.1.36.	MATERIAŁ NA I KOMPLET			SZTUK	Nr. ZESTAW.
KONSTR.		GATUNEK	kg	kg		
SPRAWD.			m/m	m/m		
SKALA 1:2880	SYMBOL PRODUK.	<u>Parcele B.U. od półno-</u> <u>cnej strony huty Elżbiety</u>			Nr. RYS. DETAL,	GP32
					ZASTĄPI	
					Nr. TECZKI	

granicznym/.

W celu omówienia sprawy prosimy wstąpić do Dyrekcji naszej firmy w Ustroniu za poprzednim zgłoszeniu się - przynajmniej na 1 dzień przedtem.

Prosimy o przyjęcie powyższego do wiadomości i pozostajemy z poważaniem:

1 k.F.U.

S./Co.

JWPan

29 kwietnia 1937r.

Józef Palarczyk,
Poseł na Sejm Śląski,

G o l e s z ó w .

Dot.: spraw gruntowych.

Powołując się uprzejmie na osobistą rozmowę JWPana Posła z naszym panem dyrektorem Mandą, zawiadamiamy uprzejmie, iż w zasadzie jesteśmy skłonni, pójść JWPanu na rękę i proponujemy rozwiązanie kwestii w ten sposób, że odstąpimy JWPanu Posłowi wyspę koło młyna bez policzenia a JWPan zobowiązałby się do utrzymywania prawego brzegu młynówki naprzeciw wspomnianej wysepki na całej jej długości.

Równocześnie zgadzamy się zasadniczo na uregulowanie granicy parceli WPana Nr. 207¹/nasza parcela gruntowa 276/ w ten sposób, że za odstąpiony przez nas obszar odstąpi nam JWPan Poseł tę samą ilość m² z parceli JWPana Nr. 216 w Ustroniu.

Zwracamy jednak uwagę na okoliczność, że na mocy obowiązujących ustaw zatwierdzenie wyżej omówionych zmian uzależnione będzie od zezwolenia Ministerstwa Spraw Wewnętrznych / odnośnie do naszej firmy/ wzgl. Wojewody Śląskiego odnośnie do JWPana Posła./nabycie nieruchomości w pasie

30 kwietnia 1937

:/:

Gmina: Ustroń.

L. dz. zam.: 71/33.

Sekcja: 5. 45

Powiat: Cieszyn.

L. w. h.: _____

Plan sytuacyjny

Z parceli		odłączono część powierzchni i oznaczono	rodzaj uprawy	o obszarze			pod nowym oznaczeniem	przyłączono do parceli	i przypisano
właściciela	liczba katastr.			ha	a	m ²			
Karol Palarczyk	215/2 5022	zielono zielono		2	90 45		216 5021	Brevillier & Urban	
				XXXXXXXXXXXX					
Brevillier & Urban	267 5021 276	niebiesko niebiesko niebiesko		1	35 4		5022 5022 207/1	Karol Palarczyk	
				XXXXXXXXXXXX					



Granice działowe zostały na gruncie trwale oznaczone.
 Urzędowo dozwolona granica błędu nie została przekroczona.

_____ 1933.

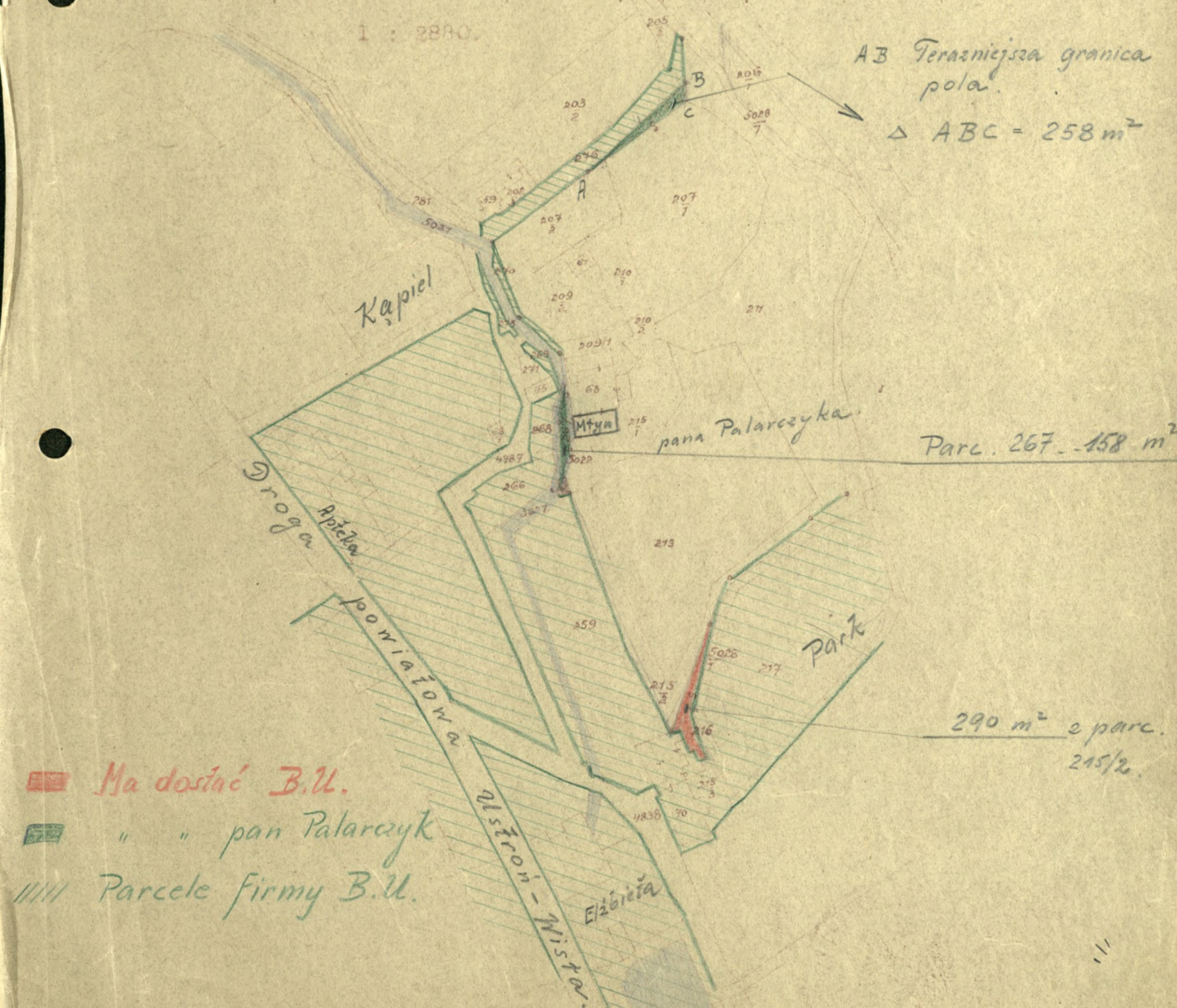
M. J. [Signature]

Plan sytuacyjny

Z parceli		odłączono część powierzchni i oznaczono	rodzaj uprawy	o obszarze			pod nowym oznaczeniem	przyłączono do parceli	i przypisano
właściciela	liczba katastr.			ha	a	m ²			
Karol Palarczyk	215/2 5022	zielono zielono		2	90	✓	215 5021	Brevillier & Urban	
Brevillier & Urban	267 5021 276	niebiesko niebiesko niebiesko		1	58	✓	5022 5022 207/1	Karol Palarczyk	
				4	46	416 -290	126 m ²		

1 : 2840

AB Terazniejsza granica pola.
 $\Delta ABC = 258 m^2$



- Ma dostać B.U.
- " " pan Palarczyk
- Parcele firmy B.U.

Granice działowe zostały na gruncie trwale oznaczone.
 Urzędowo dozwolona granica błędu nie została przekroczona.

Gmina: Ustron

L. dz. zar.: 71/33.

Sekcja: 5. 47

Powiat: Cieszyn

Plan sytuacyjny.

L. w. b. _____

Z parceli		odłączono część powierzchni i oznaczono	rodzaj uprawy	o obszarze			pod nową oznaczeniem	przylącające do parceli	i przypisano
właściciela	liczba katastr			ha	a	m ²			
Karol Palarczyk	215/2	czernono		2	90		216	Brevillier & Urban	
				XXXXXXXXXXXX					
Brevillier & Urban	267 276	zielono zielono		1	58		267	Karol Palarczyk	
				2	50		207/1		
				4	08				
				XXXXXXXXXXXX					

1:2880

408 m²
~~-290 m²~~
 118 m²



Gmina: Ustronie

L. dz. zam.: 71/33

Sekcja: 48

Powiat: Ciechanów

L. w. h.: _____


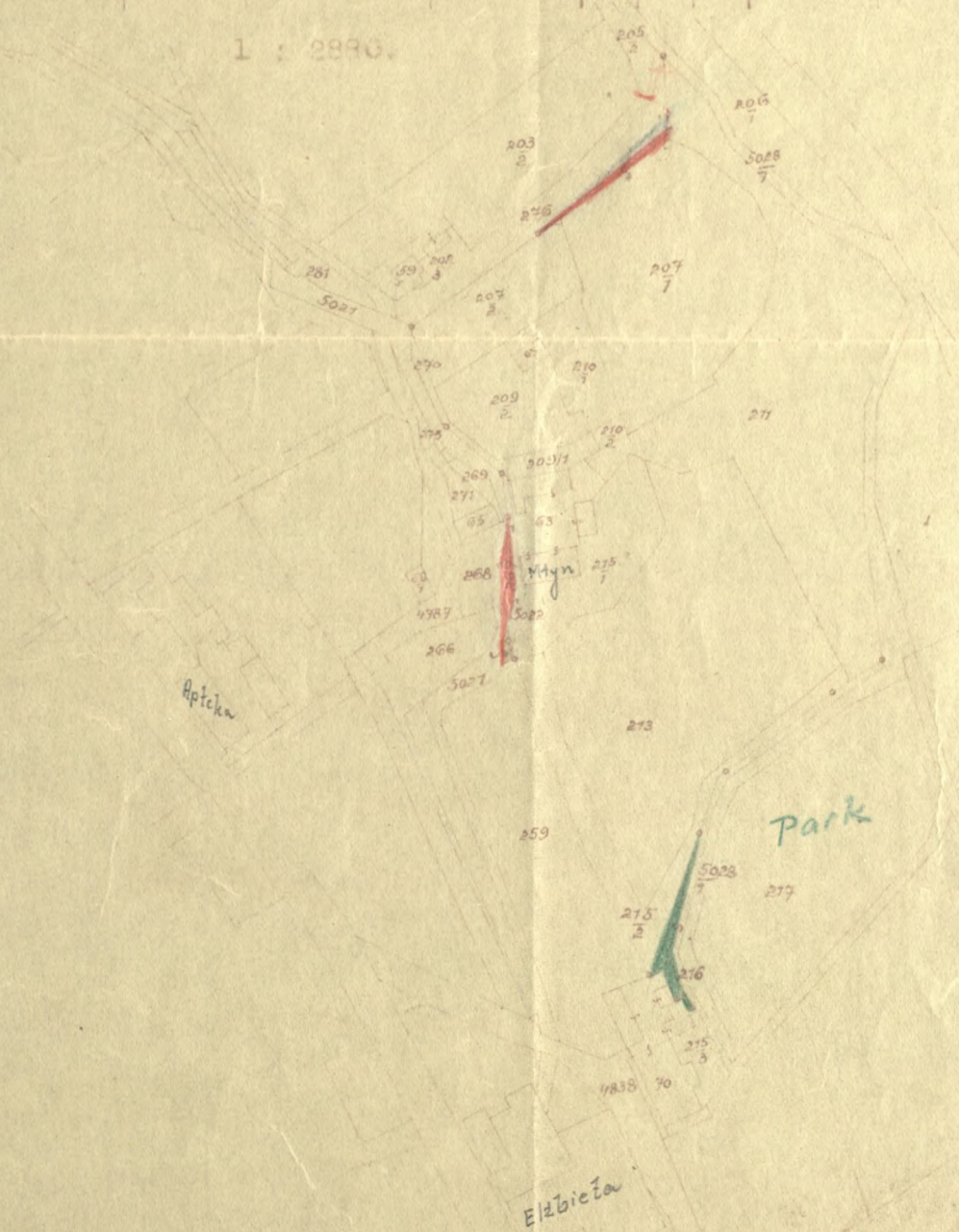
Plan sytuacyjny

Z parceli		odłączono część powierzchni i oznaczono	rodzaj uprawy	o obszarze			pod nowym oznaczeniem	przyłączono do parceli	i przypisano
właściciela	liczba katastr.			ha	a	m ²			
Karol Balarczyk	215/2 5022	zielono zielono			2 90	290 m ²	216 5021	Brevillier & Urban	
Brevillier & Urban	267 5021 276	niebiesko niebiesko niebiesko			1 35 4 2 58 3 97	158 m ² 132 m ²	5022 5022 507/1	Karol Balarczyk	

1 : 2890

258
132
126
48

174



Granice działowe zostały na gruncie trwale oznaczone.
 Urzędowo dozwolona granica błędów nie została przekroczona.

1933 r. dnia 15 grudnia 1933.

[Handwritten signature]

Gmina: Ustroniu

L. dz. zam.: 71/33

Sekcja: F. 49

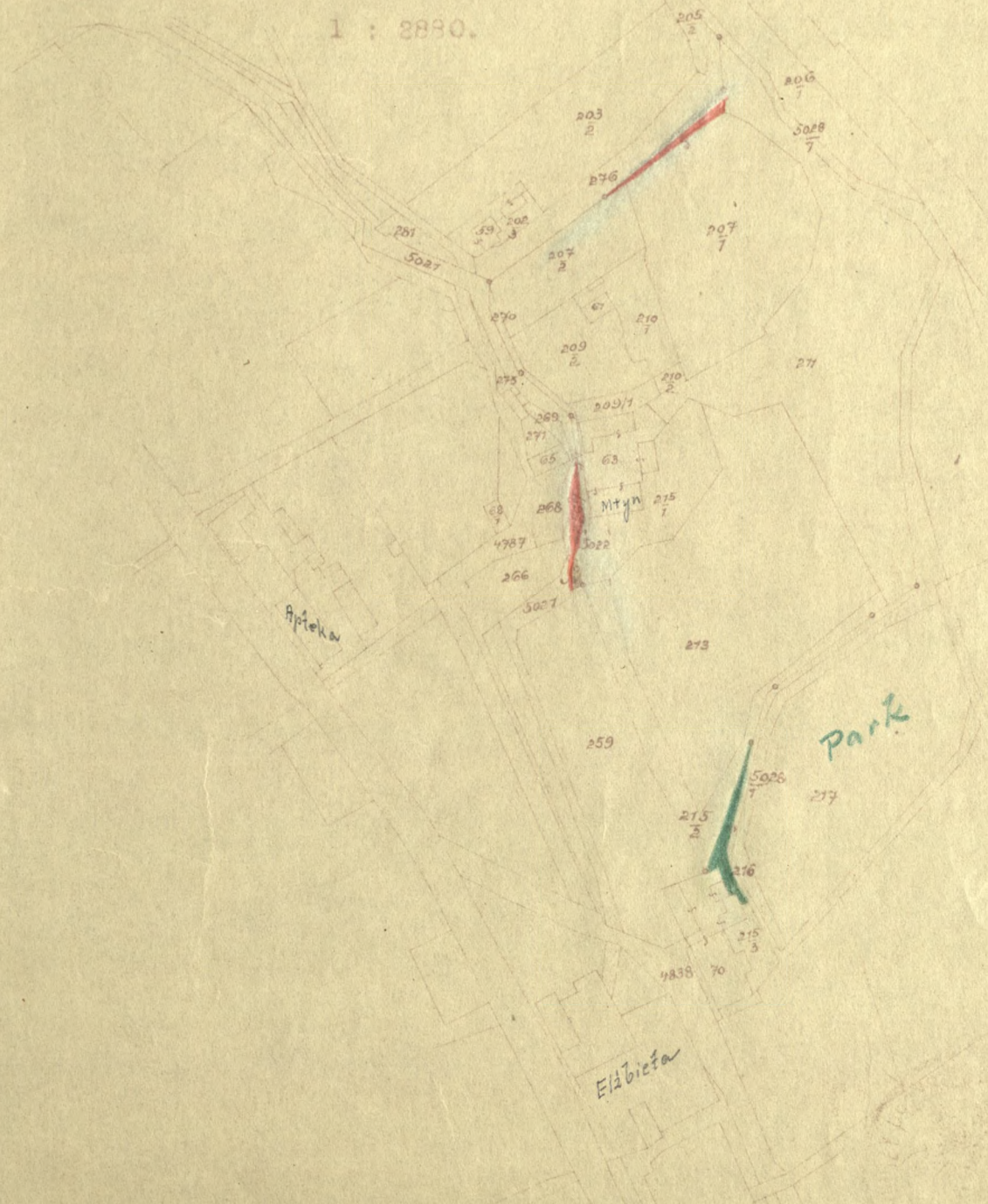
Powiat: Cieszyn

L. w. h.: _____

Plan sytuacyjny

Z parceli		odłączono część powierzchni i oznaczono	rodzaj uprawy	o obszarze			pod nowym oznaczeniem	przyłączono do parceli	i przypisano
właściciela	liczba katastr.			ha	a	m ²			
Łarol Palarczyk	215/2 5022	zielono zielono			2 90 15 <u>2 75</u>	✓	216 5021	Brevillier & Urban	
Brevillier & Urban	267 5031 276	niebiesko niebiesko niebiesko			1 35 4 2 58 <u>3 97</u>	158 m ² 132 m ² 290 m ²	5022 5022 307/1	Łarol Palarczyk	

1 : 2880.



Granice działowe zostały na gruncie trwale oznaczone.
Urzędowo dozwolona granica błędny nie została przekroczona.

CIESZYN, dnia 15 grudnia 1933.

Gmina: Ustron

L. dz. zam: 71/33.

Sekcja: 5.⁵⁰

Powiat: Cieszyn.

Plan sytuacyjny.

L.w.h: _____

Z parceli.		odłączono część powierzchni i oznaczono	rodzaj uprawy	o obszarze		pod nowym oznaczeniem	przełączono do parceli	i przypisano
właściciela	liczba katastr			ha	a m ²			
Karol Palarczyk	215/2	czerwono		2 90		216	Brevillier & Urban	
				XXXXXXXXXXXX				
Brevillier & Urban	267 276	zielono zielono		1 58 2 50		267 207/1	Karol Palarczyk	
				4 08				
				XXXXXXXXXXXX				



1:2880

408 m²
-290 m²
118 m²

Gmina: Ustroń

L. dz. zam.: 71/33.

Sekcja: 5. 51

Powiat: Cieszyn

Plan sytuacyjny.

L. w. k.: _____

Z parceli		odłączono część powierzchni i oznaczono	rodzaj uprawy	o obszarze			pod nowym oznaczeniem	przysłacono do parceli	i przypisano
właściciela	liczba katastr			ha	a	m ²			
Karol Palarczyk	215/2	czzerwono		2 90			216	Brevillier & Urban	
				XXXXXXXXXXXX					
Brevillier & Urban	267 276	zielona zielono		1	58		267	Karol Palarczyk	
				2	50		207/1		
				4	08				
				XXXXXXXXXXXX					

1:2880

408 m²
-290 m²

118 m²





Sytuacja
w planie regulacji i rozbudowy
Miasta Ustroń
1:2880.

50

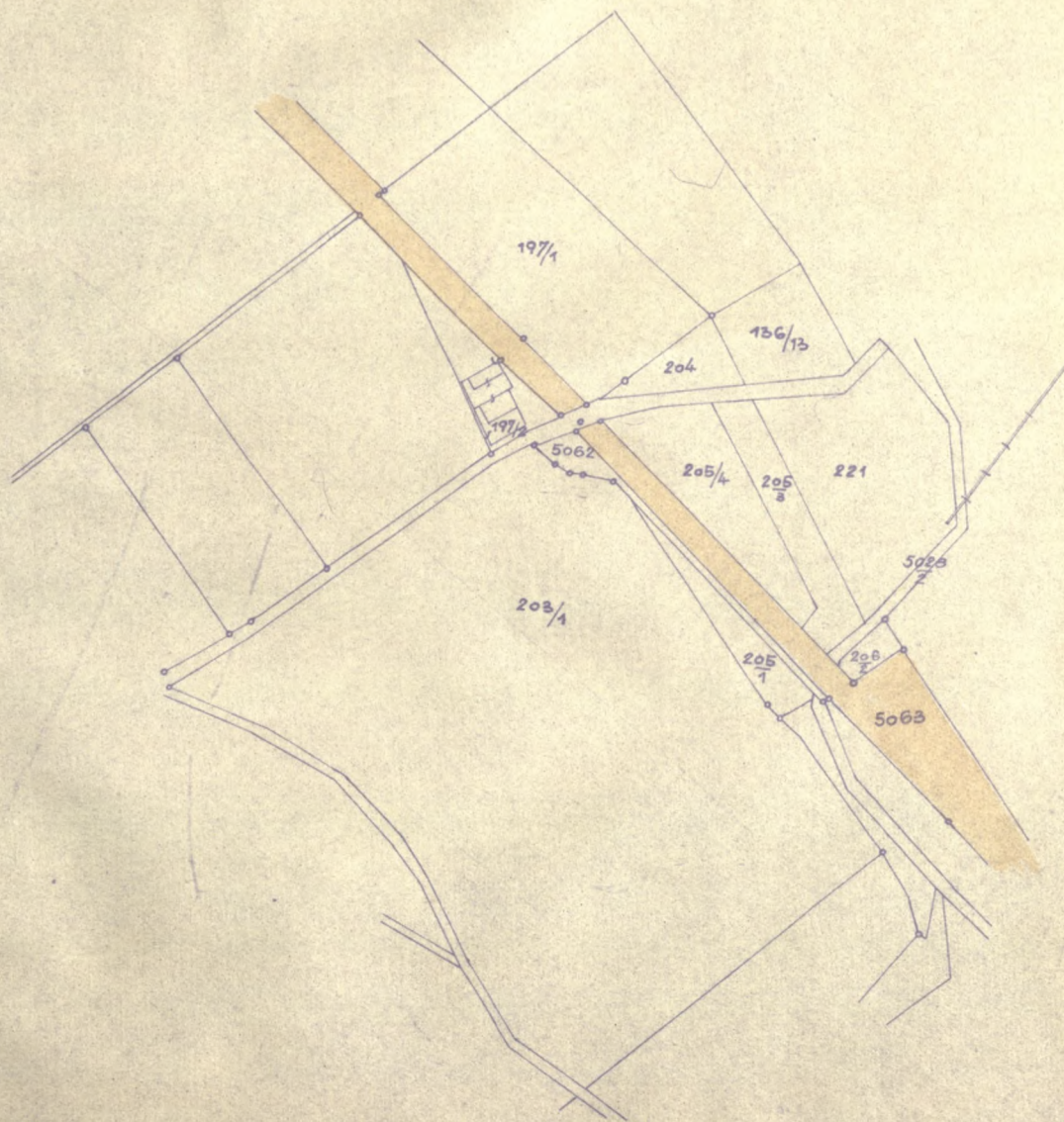


Kolory:

-  Strefa uzdrowiskowa
-  Zieleń publiczna

Sytuacja parcel
pod budowę przystanku kolejowego
w Ustroniu

według Kalendaru
1:2880





Ustroń d. 1. IV. 1950r.

Sytuacja

w planie regulacji i rozbudowy
Miasta Ustroń
1:2880



Kolory:

-  Strefa uzdrowiskowa
-  Zieleni publiczna

Sytuacja parcel
pod budowę szkoły podstawowej
w Ustroniu

według Katastru
1:2880



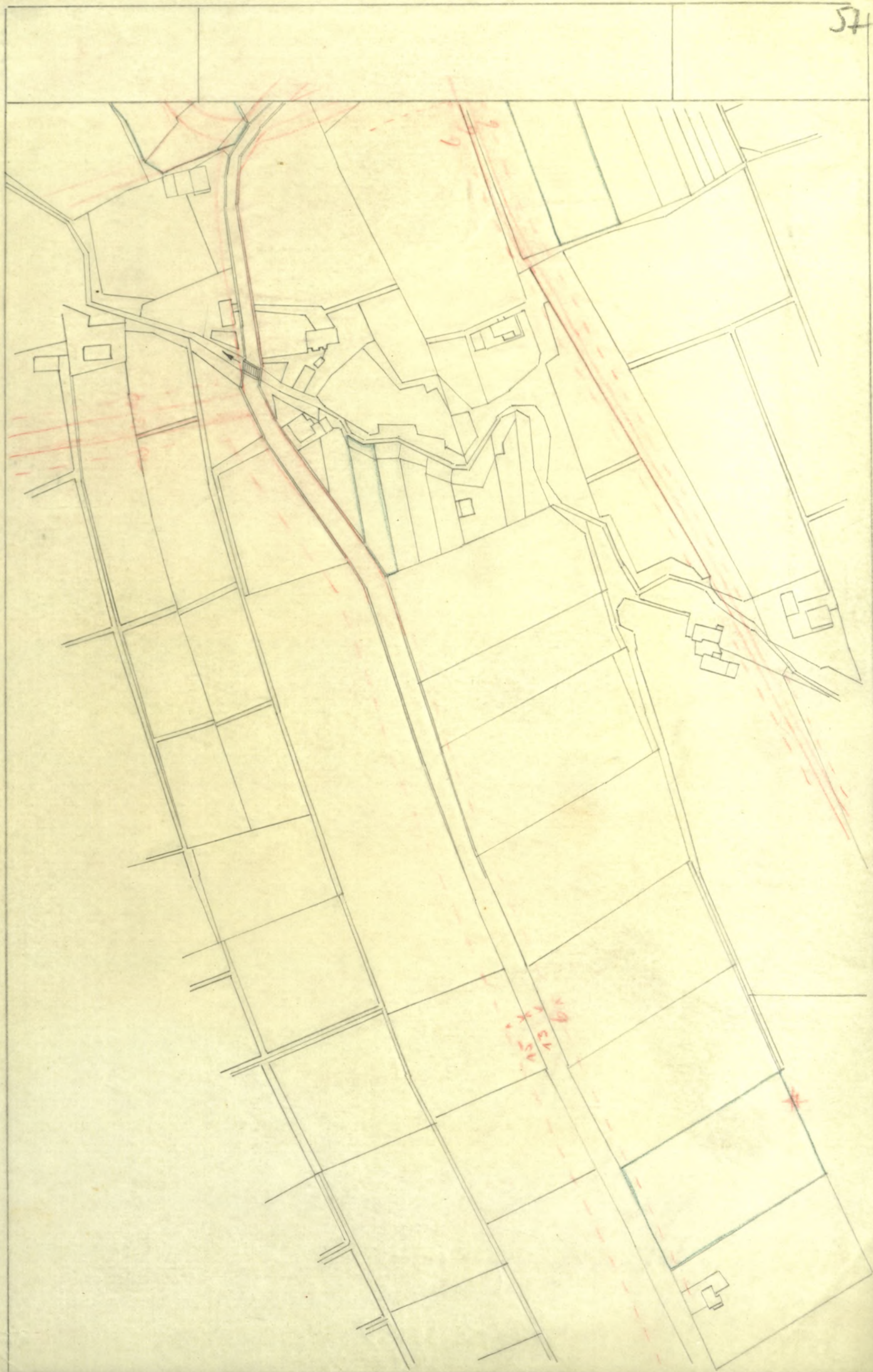
Skala 1:2880

Pm.



27. 7. 1959. — Sztuk 500. P. N. - A4.

Pld.



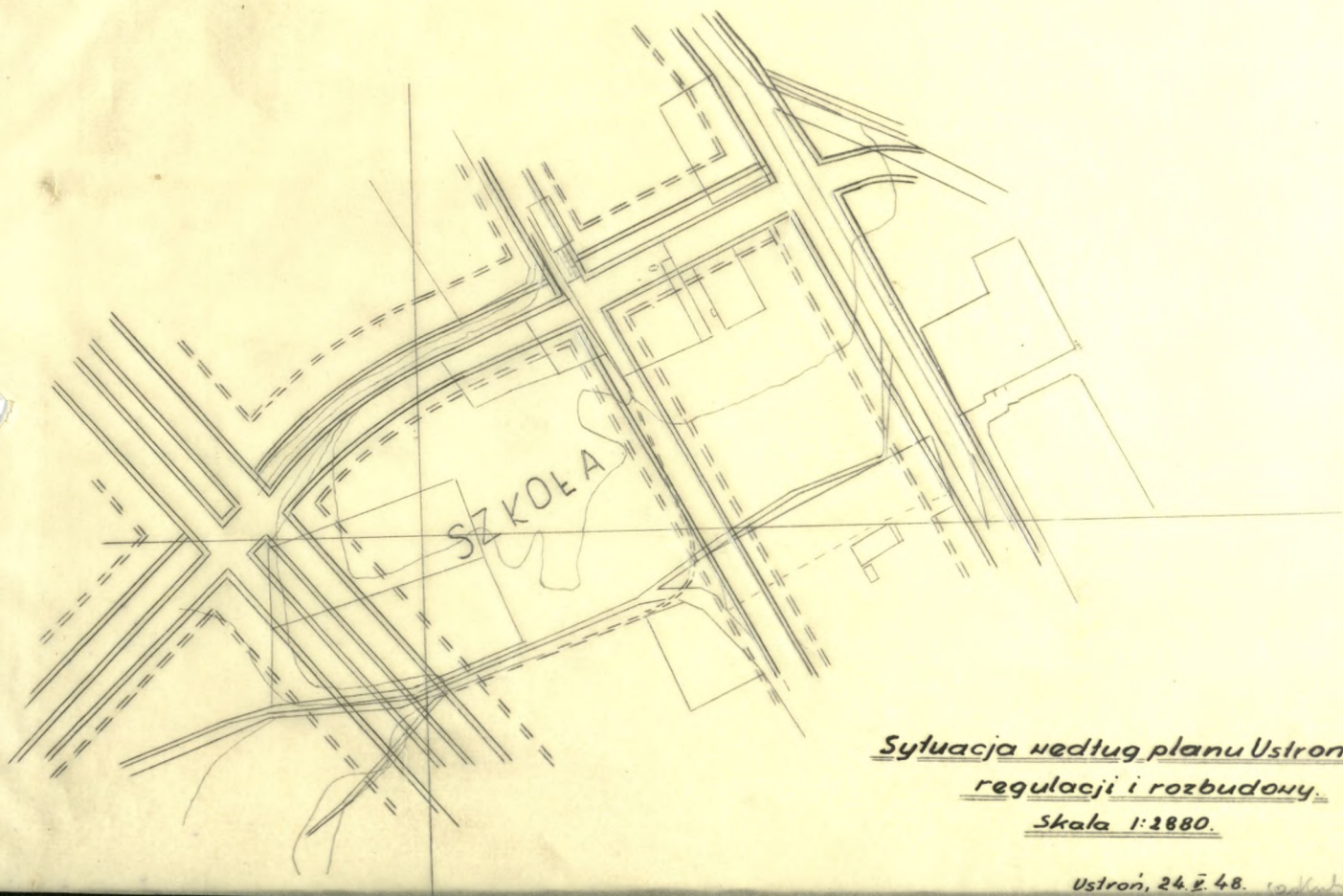


Pot Bładnica

Splaw

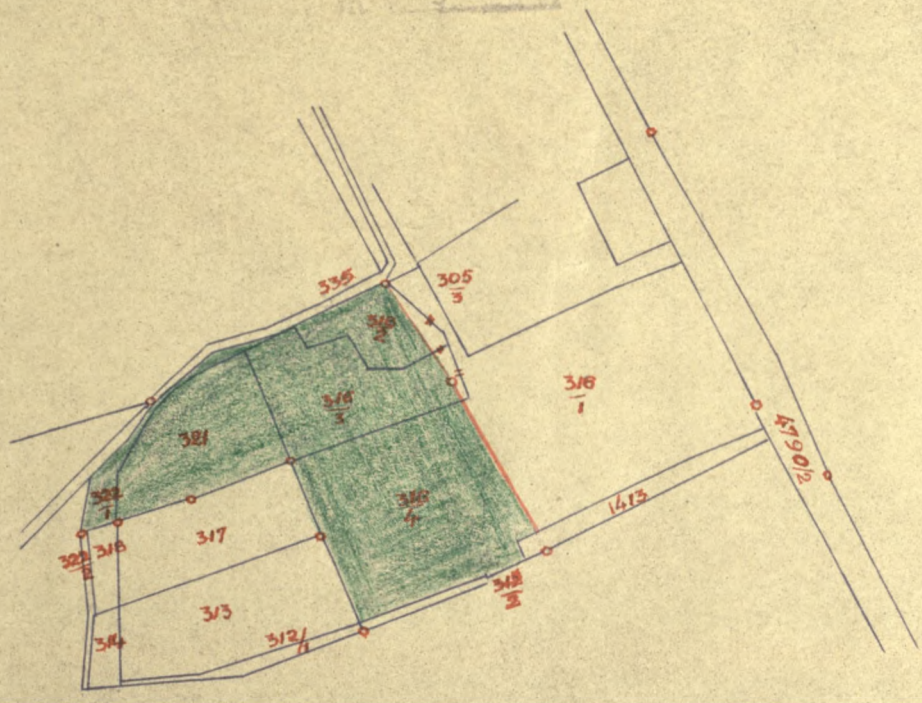
229





Sytuacja według planu Ustronia
regulacji i rozbudowy.
Skala 1:2880.

Kopia
 Ustron



Imię i nazwisko dotychczasowego właściciela	stary stan			nowy stan			Imię i nazwisko nowonabywcy.
	Nr. parceli	powierzchnia ha a m ²		Nr. parceli	powierzchnia ha a m ²		
Brewillier i Urban Ska w Ustroniu	316/1	1	16 33	316/2 316/3 316/4	8 62 22 38 46 83	Fundusz szkolny gminy Ustron	
Zarząd Państwowy	316/2 321 322	9 23 6	79 41 40	321 322/1 316/1 322/2	23 41 4 55 71 55 1 85	Dotychczasowy	

Handwritten signature

384
 947

Kopia kab. do protokołu waw. z d. 1.VI.48
 w sprawie odstąpienia parceli pod
 budowę szkoły powszechnej. VAV.

2.I.1947

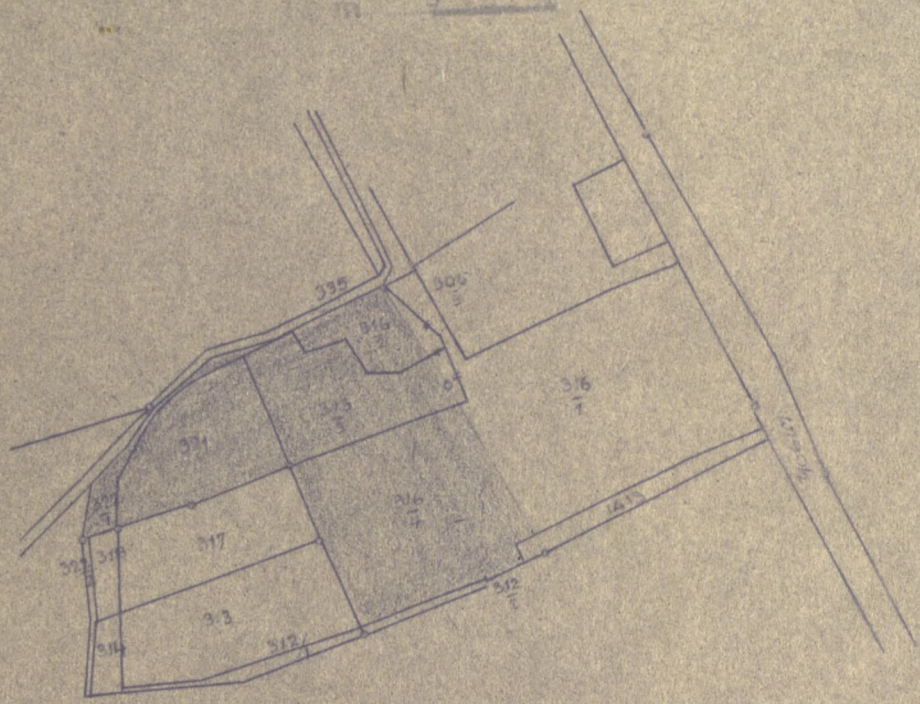
Kopia

mapy katastralnej

Ustron

Skala 1:2500

5



			3 19/2	862	
Brewillier i Urban	316/1	1 16 33	315,3	2238	Fundusz szkolny
			316/4	4683	
Ska w Ustroniu	316/2	9 79	321	2341	gminy Ustron
			322/1	455	
Zarząd Państwowy	319/2	23 26			
	321	23 41	319/1	7155	
	322	6 40	322/2	185	Dotychczasowy

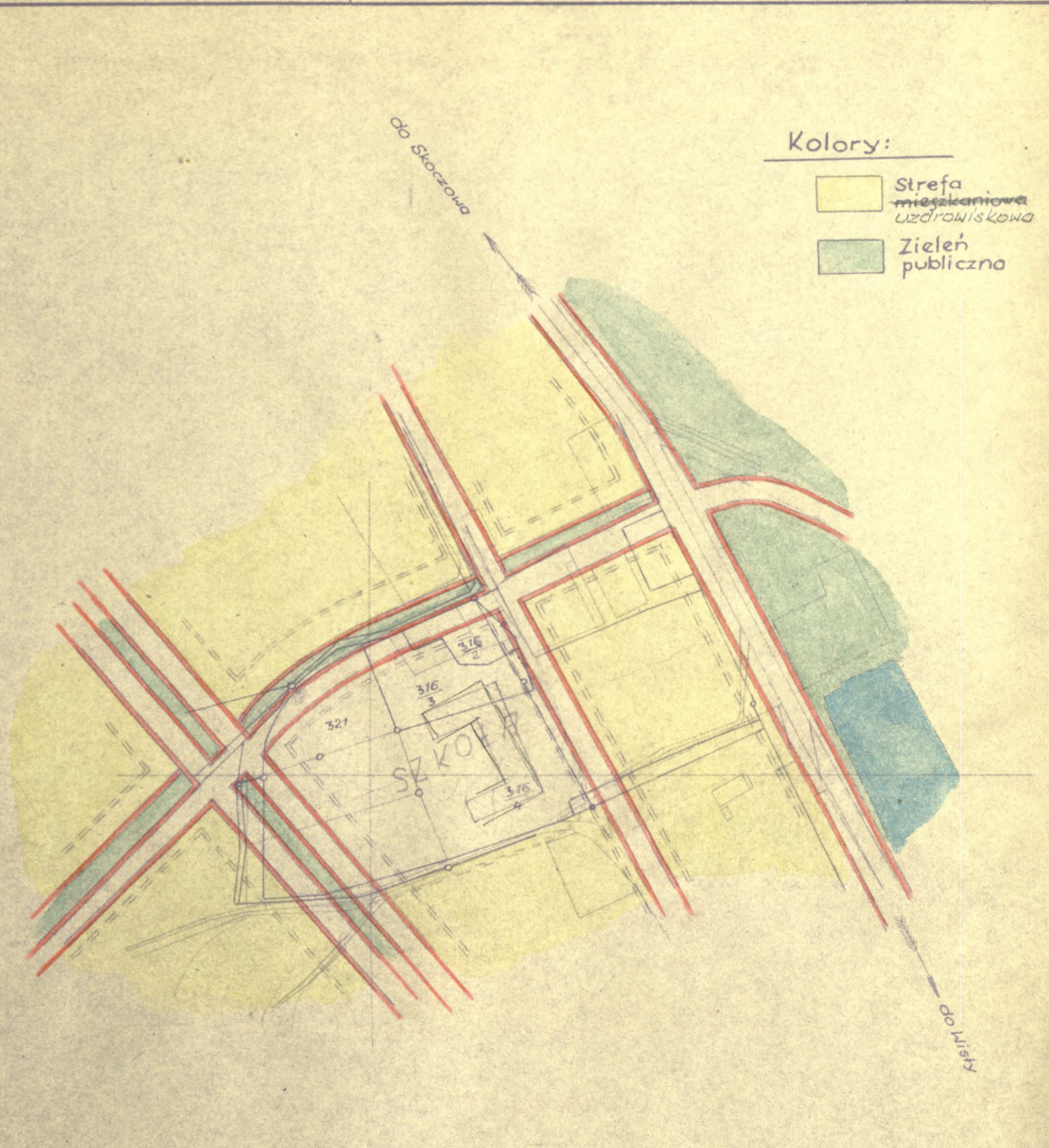
Handwritten signature

354

L. 125. Jan. / 947

Piecznia, 2.I.1949

Sytuacja parcel w planie regulacji i rozbudowy miasta Ustron.



Kolory:

- Strefa mieszkaniowa uzdrowiskowa
- Zielen publiczna

Skala 1:2880

Ustron 22 II 1948
Kozłowski

Sytuacja terenu pod budowę
szkoły nr. 1.
Wycinek planu katastralnego.

skala 1:2880



Ustron, d. 5. X. 48.

Gonimak

Sytuacja terenu pod budowę
szkoly nr. I.
Wycinek planu katastralnego.

skala 1:2880



Ustron, d. 5. 8. 48.

Górnica

67

Sytuacja terenu pod budowę
szkoły nr. I.
Wycinek planu katastralnego.

10 egzempl.

316/2, 3, 4, 5, 6, 7, 8, 9, 10, 11, 12, 13, 14, 15, 16, 17, 18, 19, 20, 21, 22, 23, 24, 25, 26, 27, 28, 29, 30, 31, 32, 33, 34, 35, 36, 37, 38, 39, 40, 41, 42, 43, 44, 45, 46, 47, 48, 49, 50, 51, 52, 53, 54, 55, 56, 57, 58, 59, 60, 61, 62, 63, 64, 65, 66, 67, 68, 69, 70, 71, 72, 73, 74, 75, 76, 77, 78, 79, 80, 81, 82, 83, 84, 85, 86, 87, 88, 89, 90, 91, 92, 93, 94, 95, 96, 97, 98, 99, 100

346/4 i 1

skala 1:2880



Ustron, d. 5. X. 48.

Jankowiak