


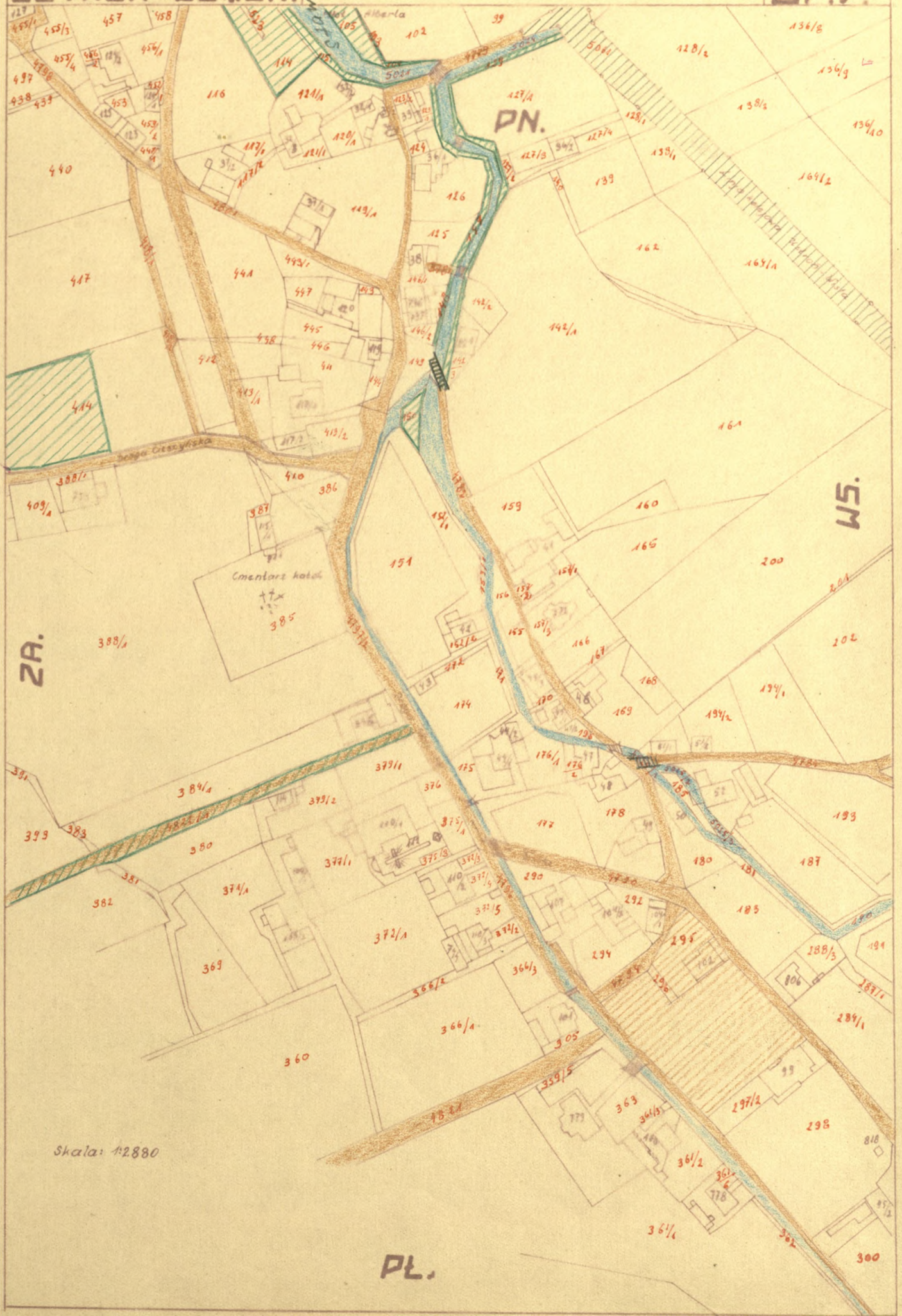
<p>Logotyp</p> 	<p>Nazwa instytucji</p> <p style="text-align: center;">Muzeum Ustrońskie</p>	
<p>Tytuł jednostki / publikacji / fotografii</p> <p>Zbiór map katastralnych dotyczących Kuźnicy „Alberta” oraz okolic tego założenia przemysłowego</p>		
<p>Ilość stron oryginału</p> <p style="text-align: center;">5</p>	<p>Ilość skanów</p> <p style="text-align: center;">5</p>	<p>Liczba plików publikacji</p> <p style="text-align: center;">5</p>
<p>Autor</p> <p style="text-align: center;">nieznany</p>	<p>Wydawnictwo / zakład fotograficzny</p> <p style="text-align: center;">firma Brevillier – Urban, firma</p>	<p>Skan okładki</p>
<p>Miejsce wydania</p> <p style="text-align: center;">Ustroń</p>	<p>Rok wydania / Data powstania</p> <p style="text-align: center;">1939-1942</p>	
<p>Sygnatura</p> <p style="text-align: center;">---</p>	<p>Rodzaj zasobu (np. zdjęcie, czasopismo itp.)</p> <p style="text-align: center;">zespół map katastralnych</p>	
<p>Wymiary (wys x szer)</p> <p style="text-align: center;">29,5 x 21 cm</p>	<p>Stan zachowania</p> <p style="text-align: center;">---</p>	<p>Charakterystyka skanowanego obiektu</p>
<p>Hasła przedmiotowe (okres historyczny, postacie, miejsce)</p> <p>Ustroń końcem lat 30. oraz na pocz. lat 40. XX w., II wojna światowa, Ustroń, Kuźnica „Alberta”, Kuźnia Ustroń, kanał wodny Młynówka</p>		<p>Zespół map katastralnych obrazuje rozkład gruntów pohutniczych na terenie Ustronia, zlokalizowanych wokół dawnej Kuźnicy „Alberta”, będącej później własnością kolejno firm Brevillier – Urban oraz Volkswagenwerk, zarządzających ustrońską Kuźnią.</p>
<p>Hasła tematyczne (np. miasto, przemysł, kuźnia, letnicy itp.)</p> <p>Grunty należące do Fabryki Śrub i Wyrobów Kutyh Brevillier – Urban w Ustroniu, przejęcie fabryki przez niemiecką firmę Volkswagenwerk, sytuacja w ustrońskiej Kuźni w czasie II wojny światowej, staw fabryczny przy Kuźnicy „Alberta”, zakład energetyczny nr 4 w Ustroniu</p>		
<p>Prawa autorskie</p> <p style="text-align: center;">---</p>		

**BREVILLIER I
URBAN
USTROŃ ŚLASK.**

B.U. PARCELE

od Huty Alberta do rynku.

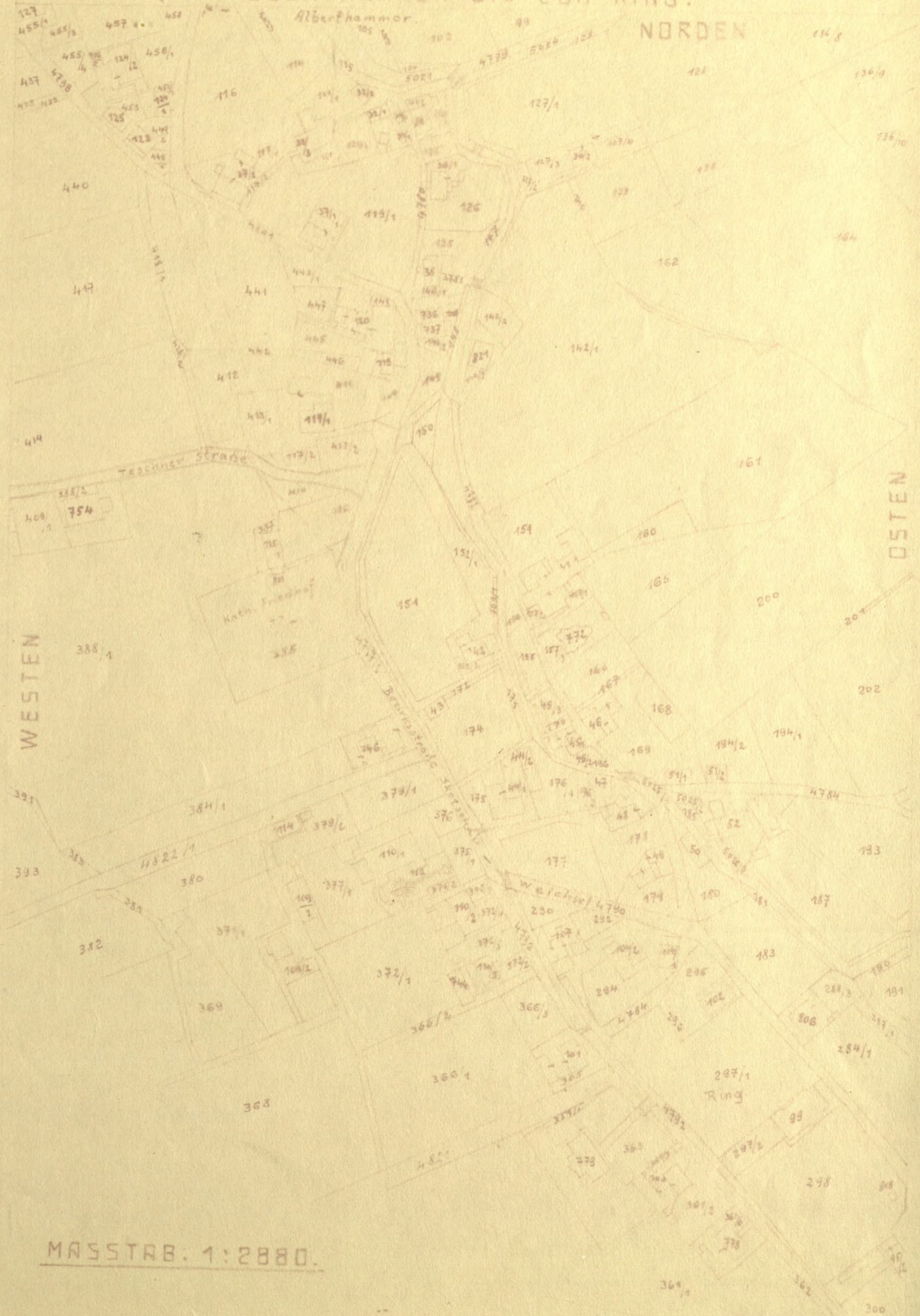
**B.U.
GP.7**



Skala: 1:2880

PL.

BREVILLIER U. B. U. PARZELLEN B. U.
 URBAN AM WERKSGRABEN VOM G. P. 7.
 USTRON, SLASK. ALBERTHAMMER BIS ZUM RING. G. P. 7.



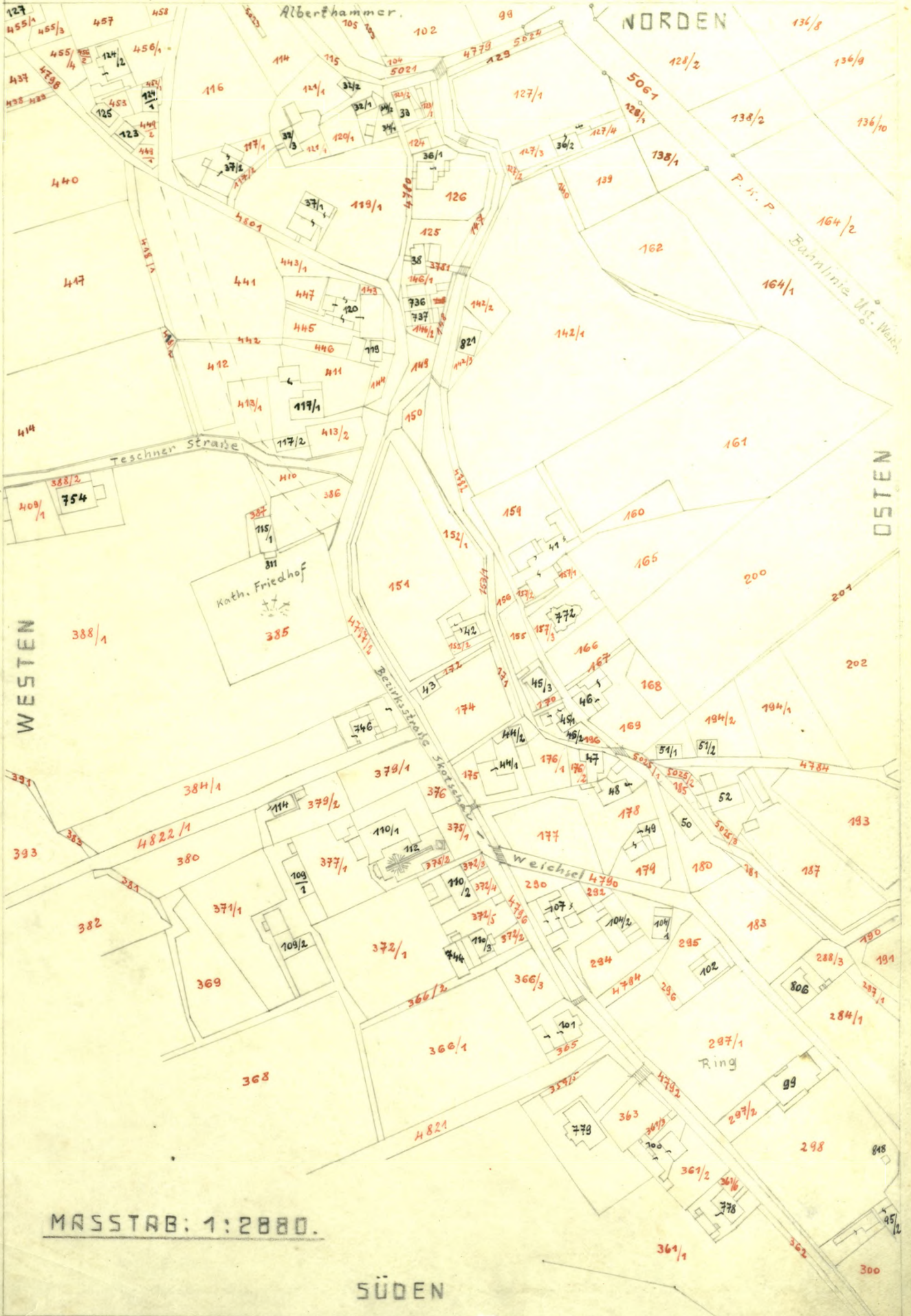
MASSTAB. 1:2880.

SÜDEN

BREVILLIER U.
URBAN
USTRON, ŚLASK.

B. U. PARZELLEN
AM WERKSGRABEN VOM
ALBERTHAMMER BIS ZUM RING.

B. U.
G. P. 7.



MASSTAB: 1:2880.

SÜDEN

BREVILLIERE B. U. PARZELLEN B. U.
 URBAN AM WERKSGRABEN VOM G. P. 7.
 USTRON SLASK. RI BERTHAMMER BIS ZUM RING.



MASSTAB. 1:2880.

SÜDEN

Schmiedewerk Ustron
G.m.b.H.
Ustron. 9/5.

Lageplan der Felder vom
Albertbamer gegen Ringplatz.



Maßstab: 1:2880.

Ustron, am 27/9.42
gez. Dr. h
Dob.