

<p>Logotyp</p>	<p>Nazwa instytucji</p> <p>Muzeum Ustrońskie</p>	
<p>Tytuł jednostki / publikacji / fotografii</p> <p>Zbiór map katastralnych dotyczących kolonii robotniczej w Hermanicach i przyległych okolic</p>		
<p>Ilość stron oryginału</p> <p>12</p>	<p>Ilość skanów</p> <p>12</p>	<p>Liczba plików publikacji</p> <p>12</p>
<p>Autor</p> <p>nieznany</p>	<p>Wydawnictwo / zakład fotograficzny</p> <p>firma Brevillier – Urban, firma</p>	<p>Skan okładki</p>
<p>Miejsce wydania</p> <p>Ustroń</p>	<p>Rok wydania / Data powstania</p> <p>1939-1944</p>	
<p>Sygnatura</p> <p>---</p>	<p>Rodzaj zasobu (np. zdjęcie, czasopismo itp.)</p> <p>zespół map katastralnych</p>	
<p>Wymiary (wys x szer)</p> <p>29,5 x 21 cm</p>	<p>Stan zachowania</p> <p>---</p>	<p>Charakterystyka skanowanego obiektu</p> <p>Zespół map katastralnych obrazuje rozkład gruntów pofabrycznych na terenie Ustroń, zlokalizowanych w Hermanicach, będących później własnością kolejno firm Brevillier – Urban oraz Volkswagenwerk, zarządzających ustrońską Kuźnią.</p>
<p>Hasła przedmiotowe (okres historyczny, postacie, miejsce)</p> <p>Ustroń od początku lat 30. do połowy lat 40. XX w., II wojna światowa, Ustroń Hermanice, Kuźnia Ustroń, kolonia robotnicza w Hermanicach</p>		
<p>Hasła tematyczne (np. miasto, przemysł, kuźnia, letnicy itp.)</p> <p>Grunty należące do Fabryki Śrub i Wyrobów Kutyh Brevillier – Urban w Ustroń, przejęcie fabryki przez niemiecką firmę Volkswagenwerk, sytuacja w ustrońskiej Kuźni w czasie II wojny światowej, rozmieszczenie budynków i parcel w kolonii robotniczej w Hermanicach</p>		
<p>Prawa autorskie</p> <p>---</p>		

BREVILLIERI
URBAN
USTRON SLASK

B.U. PARCELE
KOLONIE HERMANICE.

B.U
GP. 16a



BREVILLIERI
URBAN
USTRON SLASK

B.U. PARCELE
KOLONIE HERMANICE.

B.U
GP. 16a

2




ZR.

BREVILLIER i
URBAN
USTROŃ ŚLĄSK.

B.U. PARCELE
HERMANICE

B.U.
GP. 16.

3

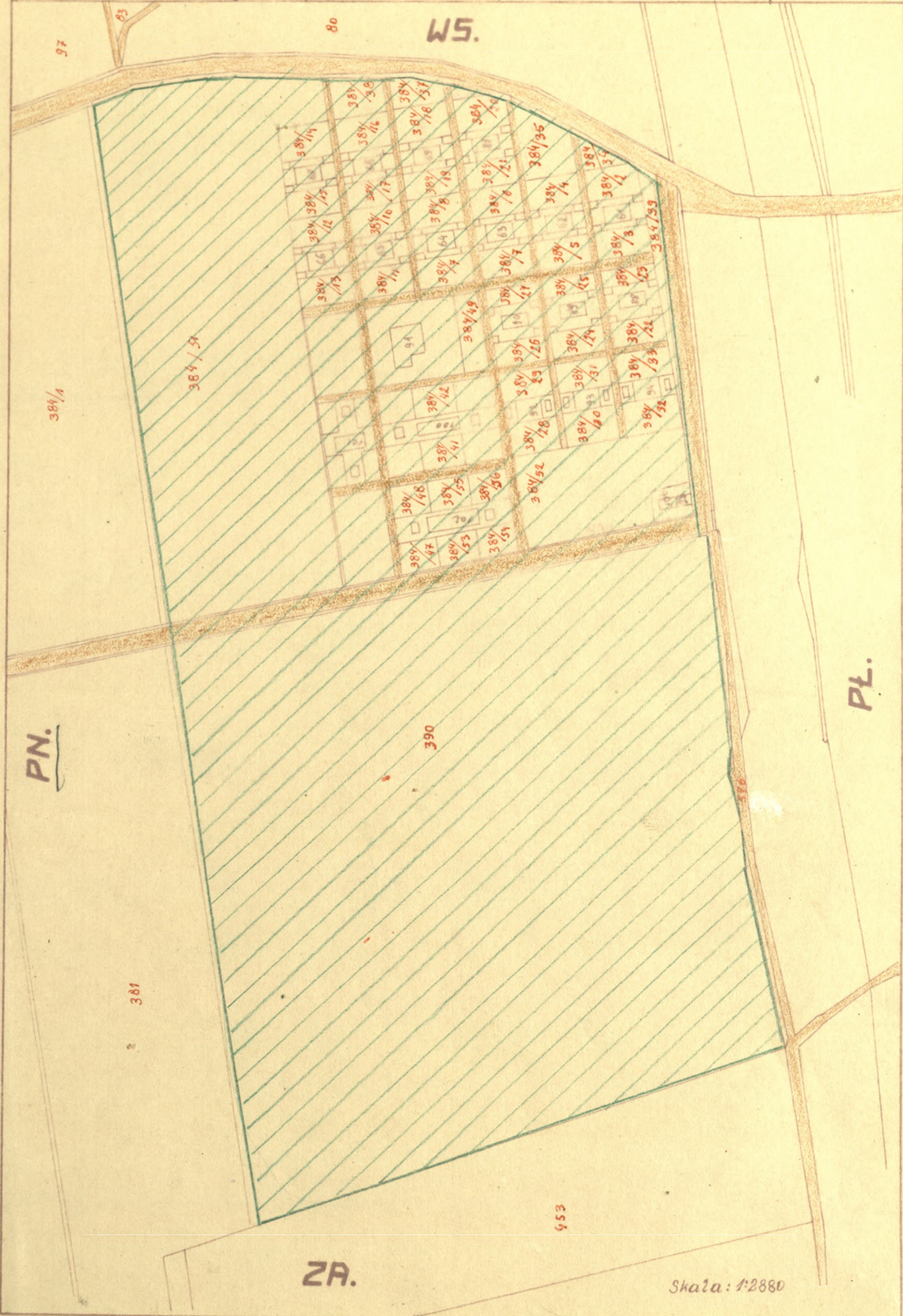


Skala: 1:2880

BREVILLIER i
URBAN
USTROŃ ŚLĄSK.

B.U. PARCELE
HERMANICE

B.U.
GP. 16.



PN.

PL.

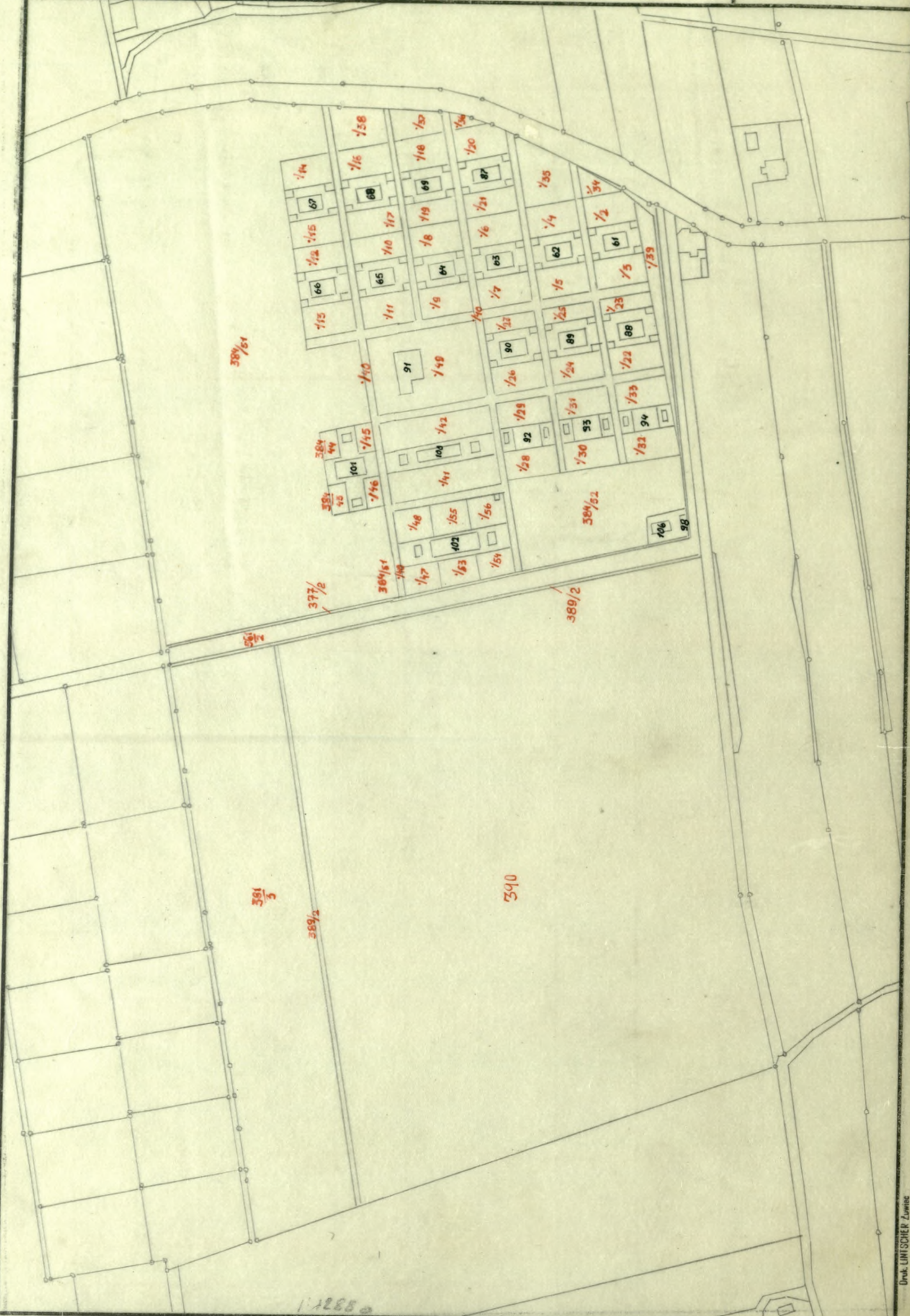
ZA.

Skala: 1:2880

BREVILLIER u.
URBAN
USTRON

B. U. PARZELLEN
HERMANITZ

B. U.
G. P. 16.



27. 7. 1939. — Sztuk 500. P. N. - A4.

11288

BREVILLIER u
URBAN
USTRON, SLASK.

B. U. PARZELLEN
HERMANICE

B. U.
G. P. 16.

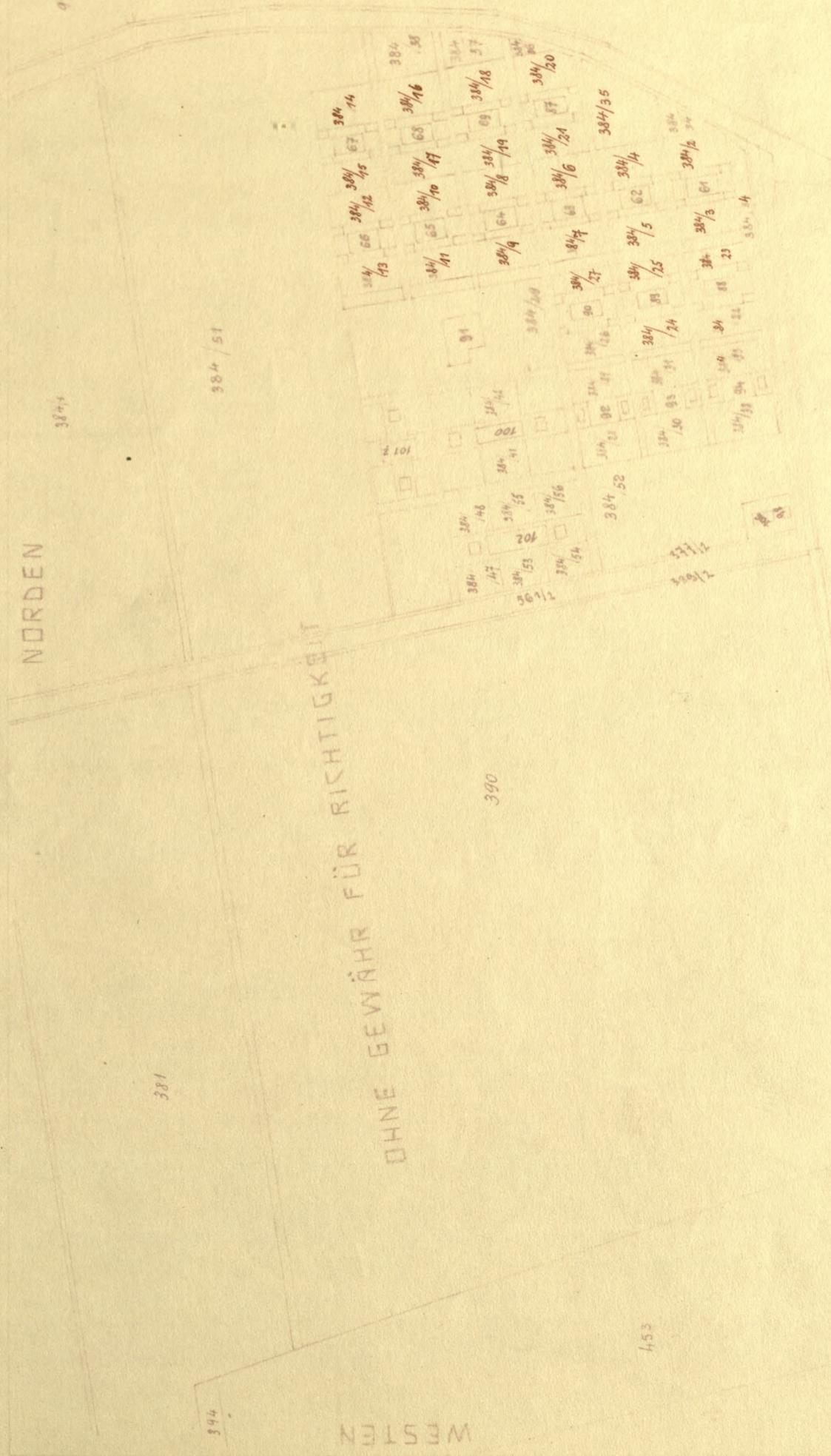
6

OSTEN

NORDEN

SÜDEN

WESTEN



OHNE GEWÄHR FÜR RICHTIGKEIT

MASSSTAB: 1:2880.

384/4

384/51

381

390

516

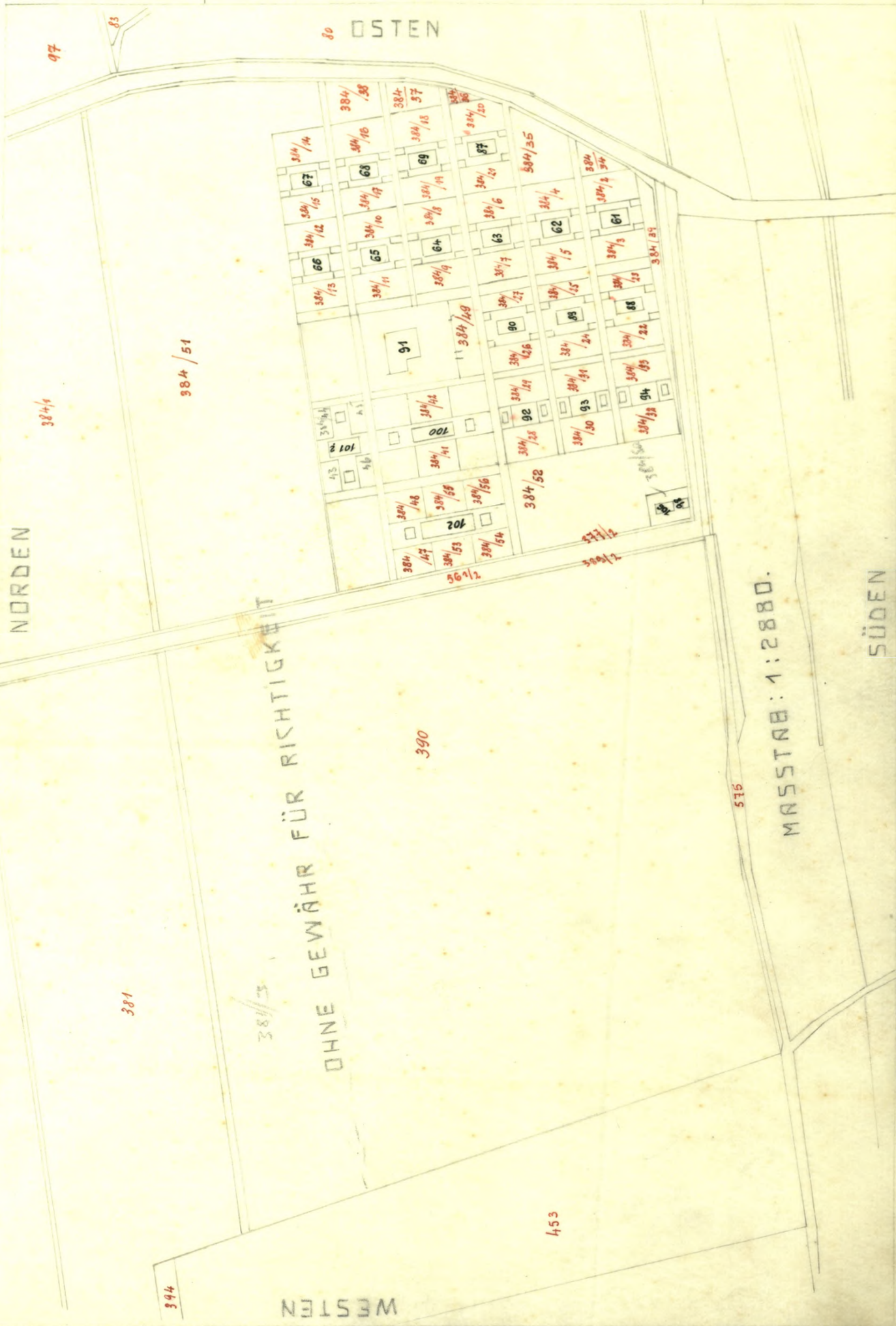
453

394

BREVILLIER u.
URBAN
USTROŃ, ŚLĄSK.

B.U. PARZELLEN
HERMANICE

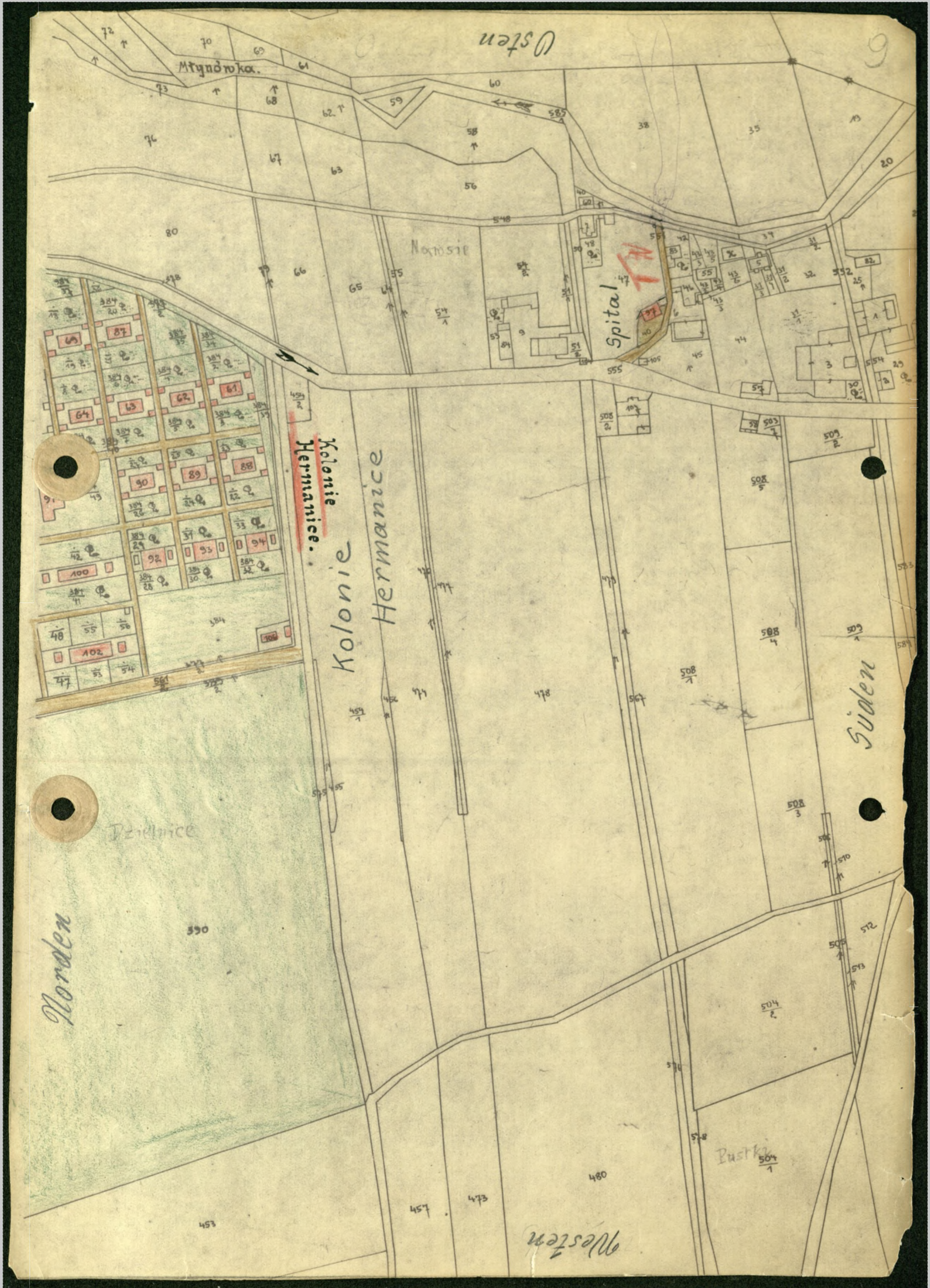
B.U. 7
G.P. 16.



Robotnicza

Młynówka






Werksgelände

10

zur vorübergehenden etwaigen Verpachtung



Maßstab: 1:2880

Datum: 16. 8. 44.
Name: *[Signature]*

Schmiedewerk Ustron.
G.m.b.H.
Ustron. 0/3.

Lageplan der Parzellen süd.
der Kolonie Hermanitz.

14
GP. 16^a



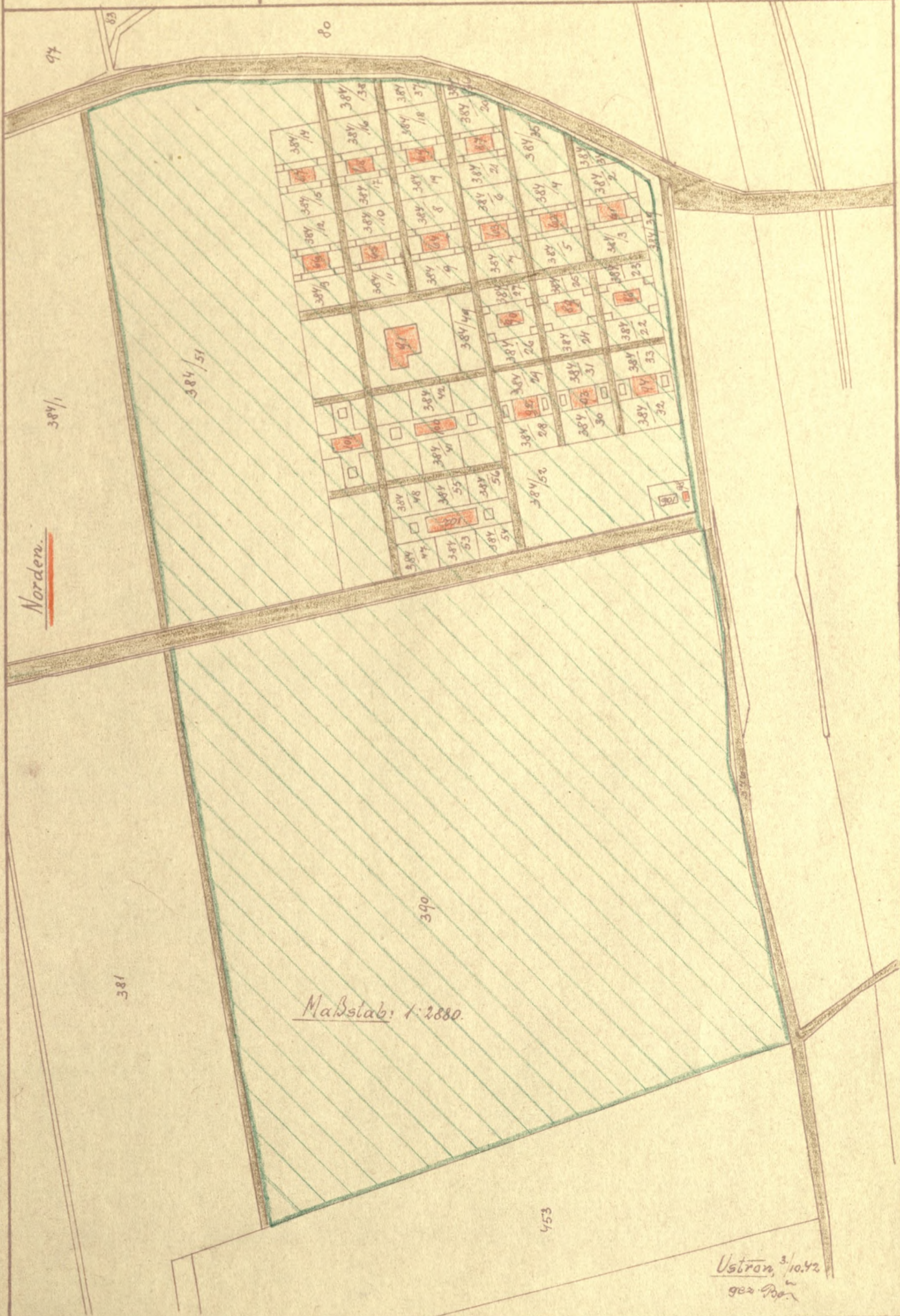
Norden.

Maßstab: 1:2880

Ustron, 28/9/42 453
gez. [Signature]

Schmiedewerk Ustron.
G.m.b.H.
Ustron, O/S.

Lageplan der Arbeitersiedlungs
Kolonie in Hermanitz.



Norden.

Maßstab: 1:2880.

Ustron, 3/10.42
gez. Pog.