




<p>Logotyp</p> 	<p>Nazwa instytucji</p> <p>Muzeum Ustrońskie</p>	
<p>Tytuł jednostki / publikacji / fotografii</p> <p>Zbiór map katastralnych dotyczących Kuźnicy „Teresy” w Polanie oraz jej okolic</p>		
<p>Ilość stron oryginału</p> <p>17</p>	<p>Ilość skanów</p> <p>17</p>	<p>Liczba plików publikacji</p> <p>17</p>
<p>Autor</p> <p>nieznany</p>	<p>Wydawnictwo / zakład fotograficzny</p> <p>firma Brevillier – Urban, firma</p>	<p>Skan okładki</p>
<p>Miejsce wydania</p> <p>Ustroń</p>	<p>Rok wydania / Data powstania</p> <p>1939 - 1942</p>	
<p>Sygnatura</p> <p>---</p>	<p>Rodzaj zasobu (np. zdjęcie, czasopismo itp.)</p> <p>zespół map katastralnych</p>	
<p>Wymiary (wys x szer)</p> <p>29,5 x 21 cm</p>	<p>Stan zachowania</p> <p>---</p>	<p>Charakterystyka skanowanego obiektu</p> <p>Zespół map katastralnych obrazuje rozkład gruntów pohutniczych na terenie Ustronia, zlokalizowanych wokół dawnej Kuźnicy „Teresy” w Polanie, będących później własnością kolejno firm Brevillier – Urban oraz Volkswagenwerk, zarządzających ustrońską Kuźnią.</p>
<p>Hasła przedmiotowe (okres historyczny, postacie, miejsce)</p> <p>Ustroń końcem lat 30. oraz na pocz. lat 40. XX w., II wojna światowa, Ustroń, Ustroń Polana, Kuźnia Ustroń, Młotownia „Teresy” w Ustroniu Polanie (dawniej Papiernia Arcyksiążęca), kanał wodny Młynówka, jaz wodny w Wiśle Obłazcu</p>		
<p>Hasła tematyczne (np. miasto, przemysł, kuźnia, letnicy itp.)</p> <p>Grunty należące do Fabryki Śrub i Wyrobów Kutyh Brevillier – Urban w Ustroniu, przejęcie fabryki przez niemiecką firmę Volkswagenwerk, sytuacja w ustrońskiej Kuźni w czasie II wojny światowej, staw fabryczny przy Młotowni „Teresy”, kolonia robotnicza „Papiernia” w Ustroniu Polanie, zakład energetyczny nr 1 w Ustroniu Polanie</p>		
<p>Prawa autorskie</p> <p>---</p>		



BREVILLIER U.  
URBAN  
USTRON, GLASK

B. U. PARZELLEN  
WERKGRABEN IN POLAND

B. U.  
G. P. 15.



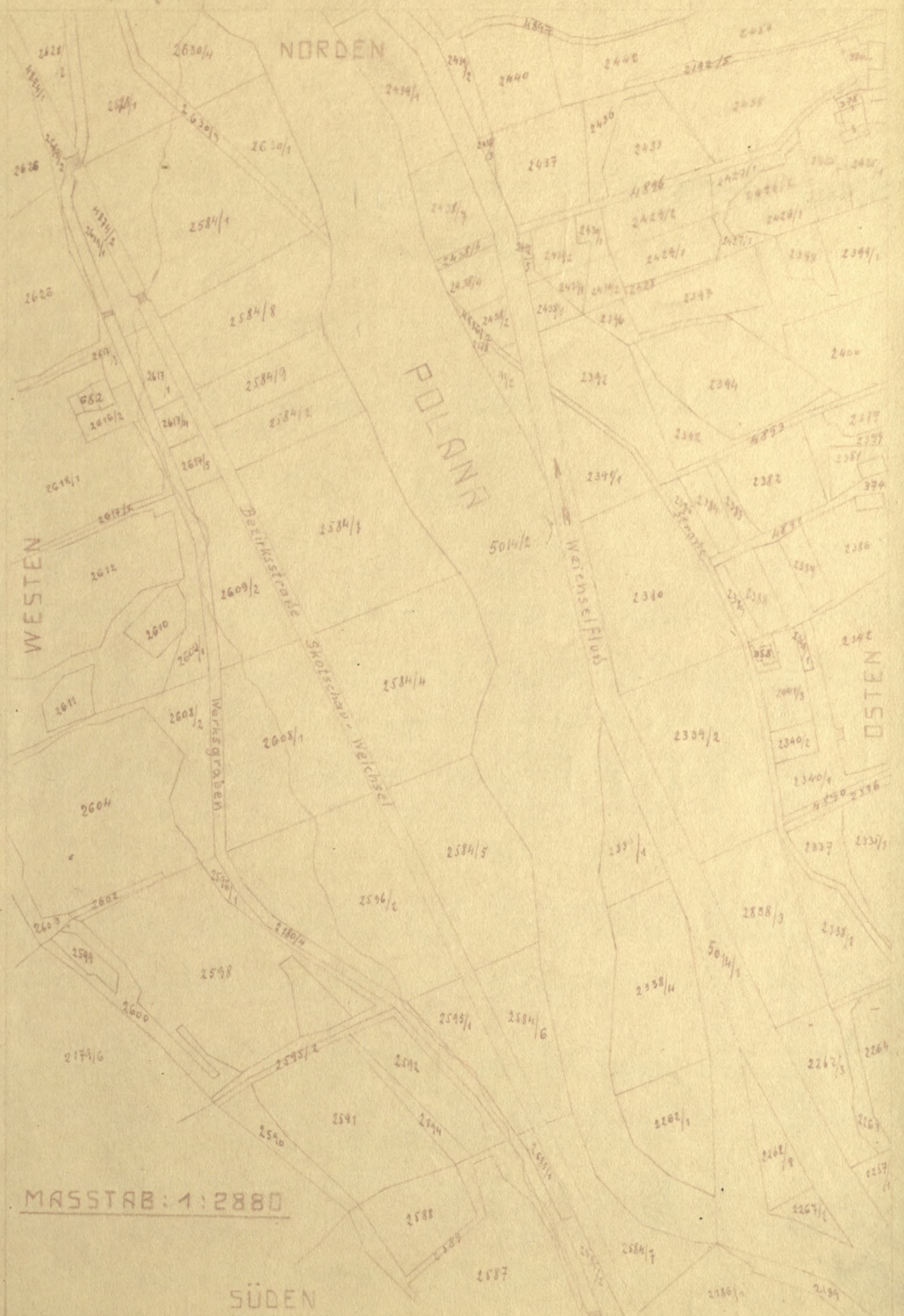
MASSSTAB 1:2880

SÜDEN

BREVILLIER U.  
URBAN  
USTRON, SLASK

B. U. PARZELLEN  
WERKSGRABEN IN POLANA

B. U.  
G. P. 15.



MASSTAB: 1:2880

SÜDEN

BREVILLIER u.  
URBAN  
USTRON, SLASK

B. U. PARZELLEN  
WERKSGRABEN IN POLANA

B. U.  
G. P. 15



MASSSTAB: 1:2880

SÜDEN

BREVILLIER u.  
URBAN  
USTRON

B. U. PARZELLEN  
WERKSGRABEN IN POLANA.

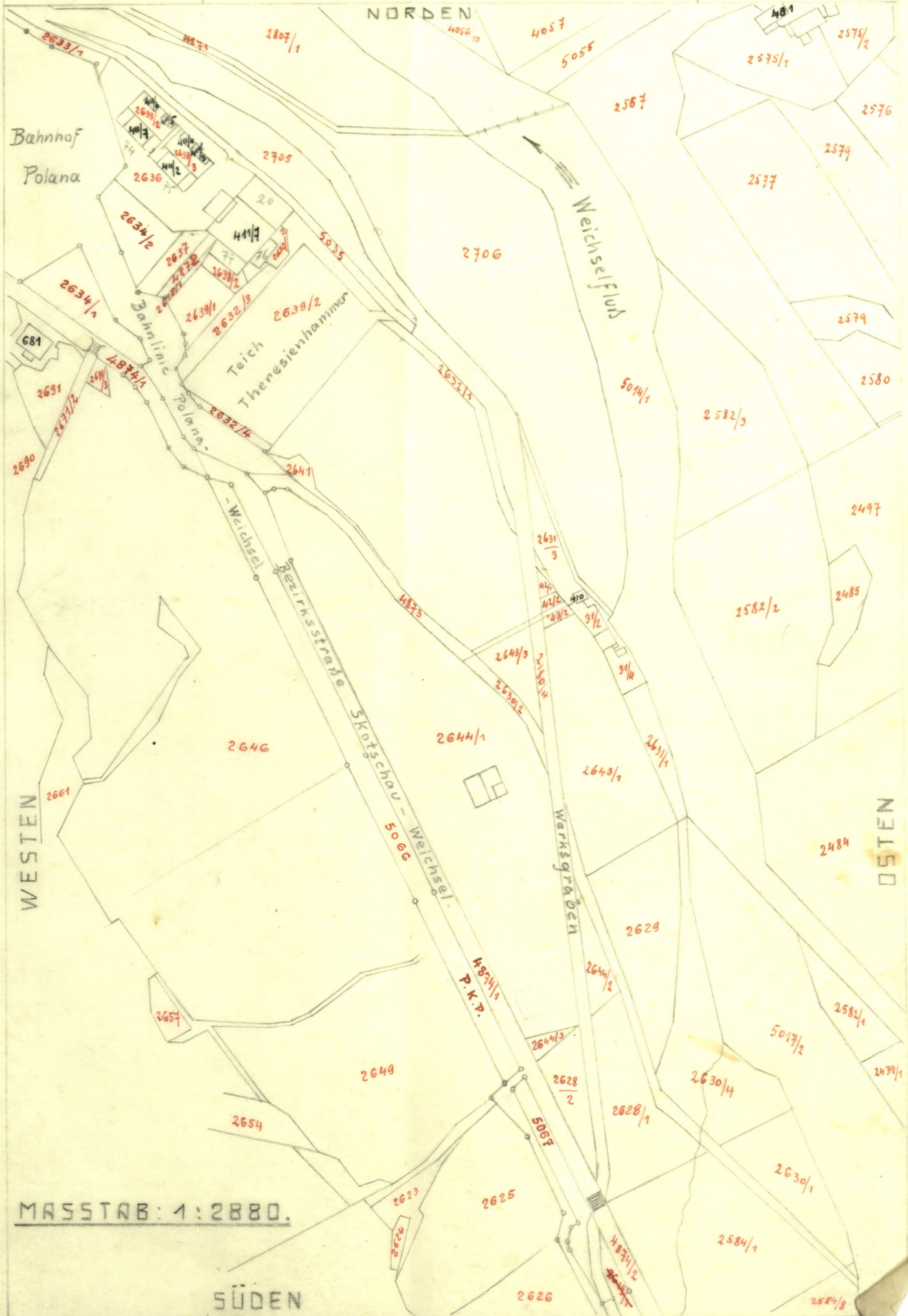
B. U.  
G. P. 15.



BREVILLIER u.  
URBAN  
USTRON, SLASK

B. U. PARZELLEN  
THERESIENHAMMER

B. U.  
G. P. 14.



MASSSTAB: 1:2880.

SÜDEN



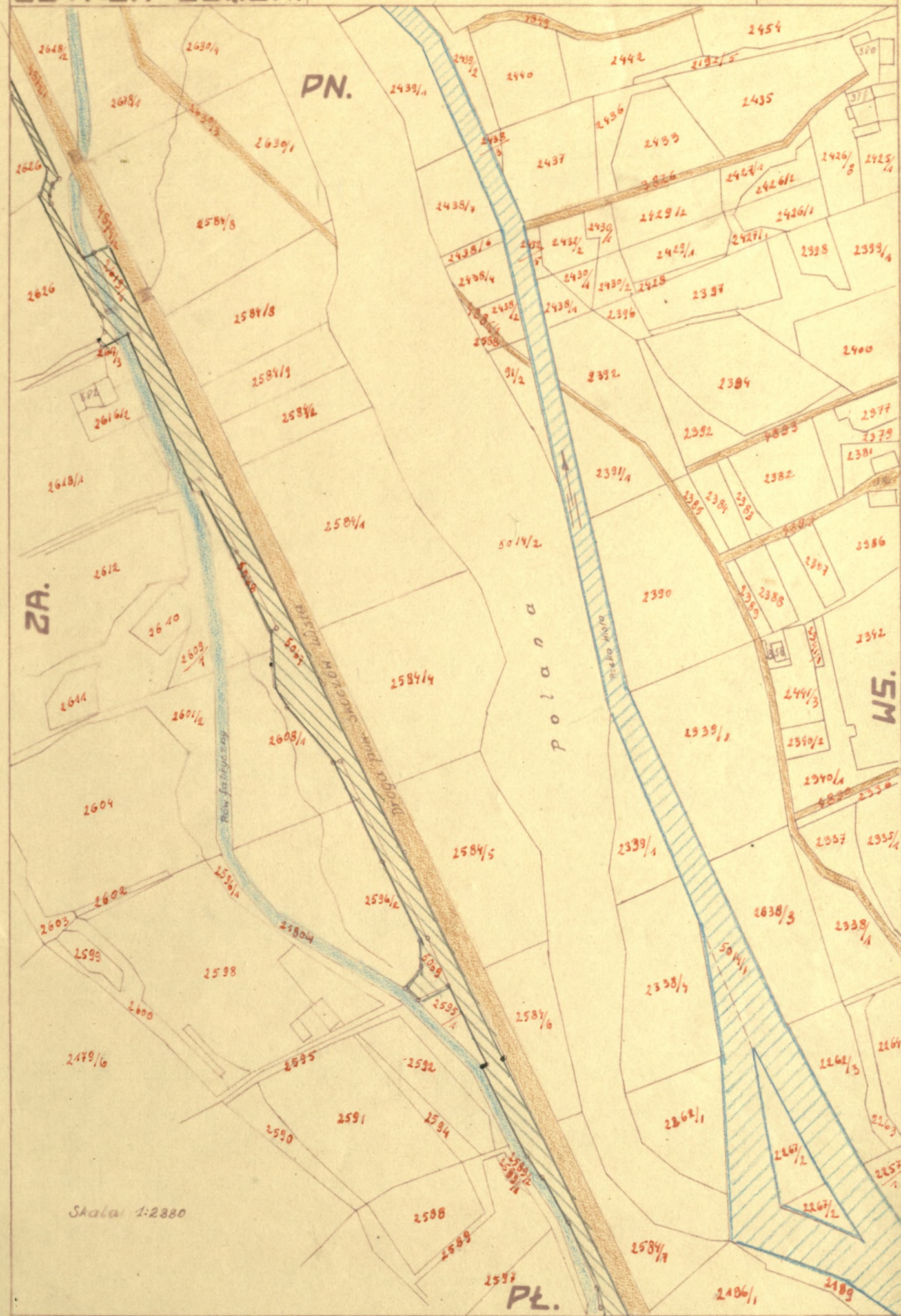




BREVILLIER I  
URBAN  
USTRÓN ŚLĄSK.

B.U. PARCELE  
W POLANIE

B.U.  
GP. 15.



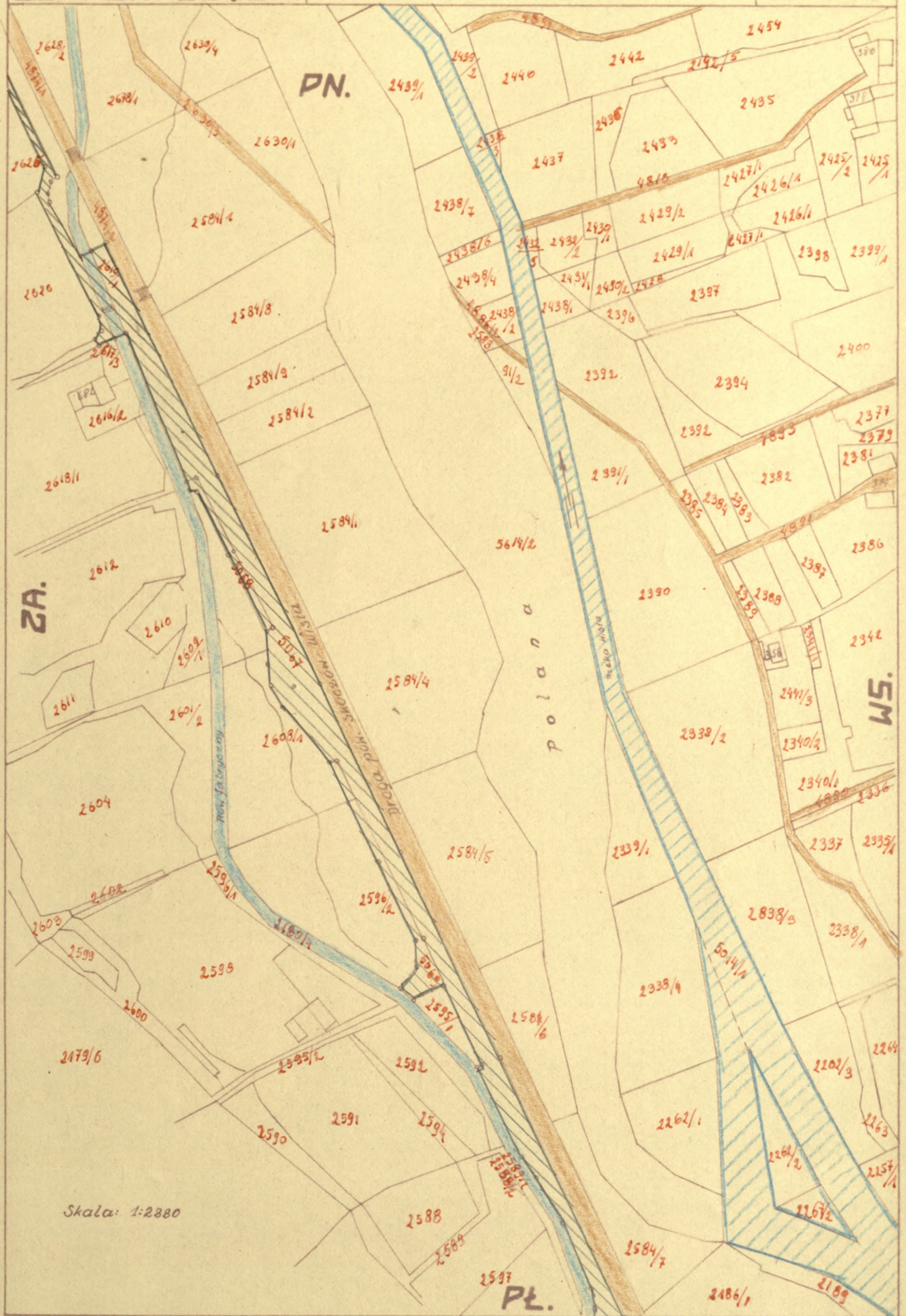
Skala 1:2880

PL.

BREVILLIER I  
URBAN  
USTROŃ SLASK.

B.U. PARCELE  
W POLANIE

B.U.  
GP. 15.

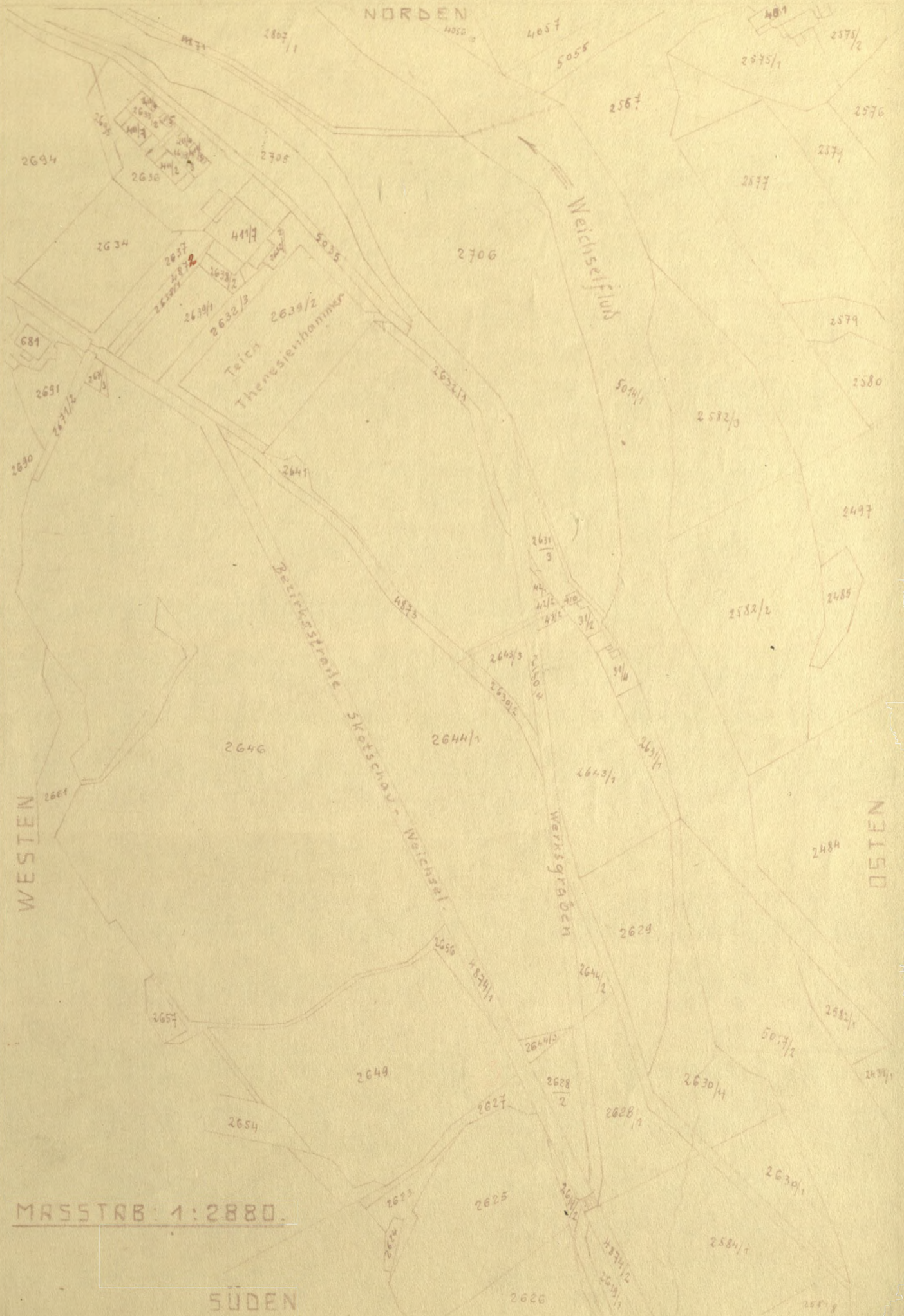


Skala: 1:2880

BREVILLIER u.  
URBAN  
USTRON, SLASK

B. U. PARZELLEN  
THERESJENHAMMER

B. U.  
G. P. 14.



MASSSTAB 1:2880.

SÜDEN

BREVILLIER u.  
URBAN  
USTRON SLASK

B. U. PARZELLEN  
THERESIENHAMMER

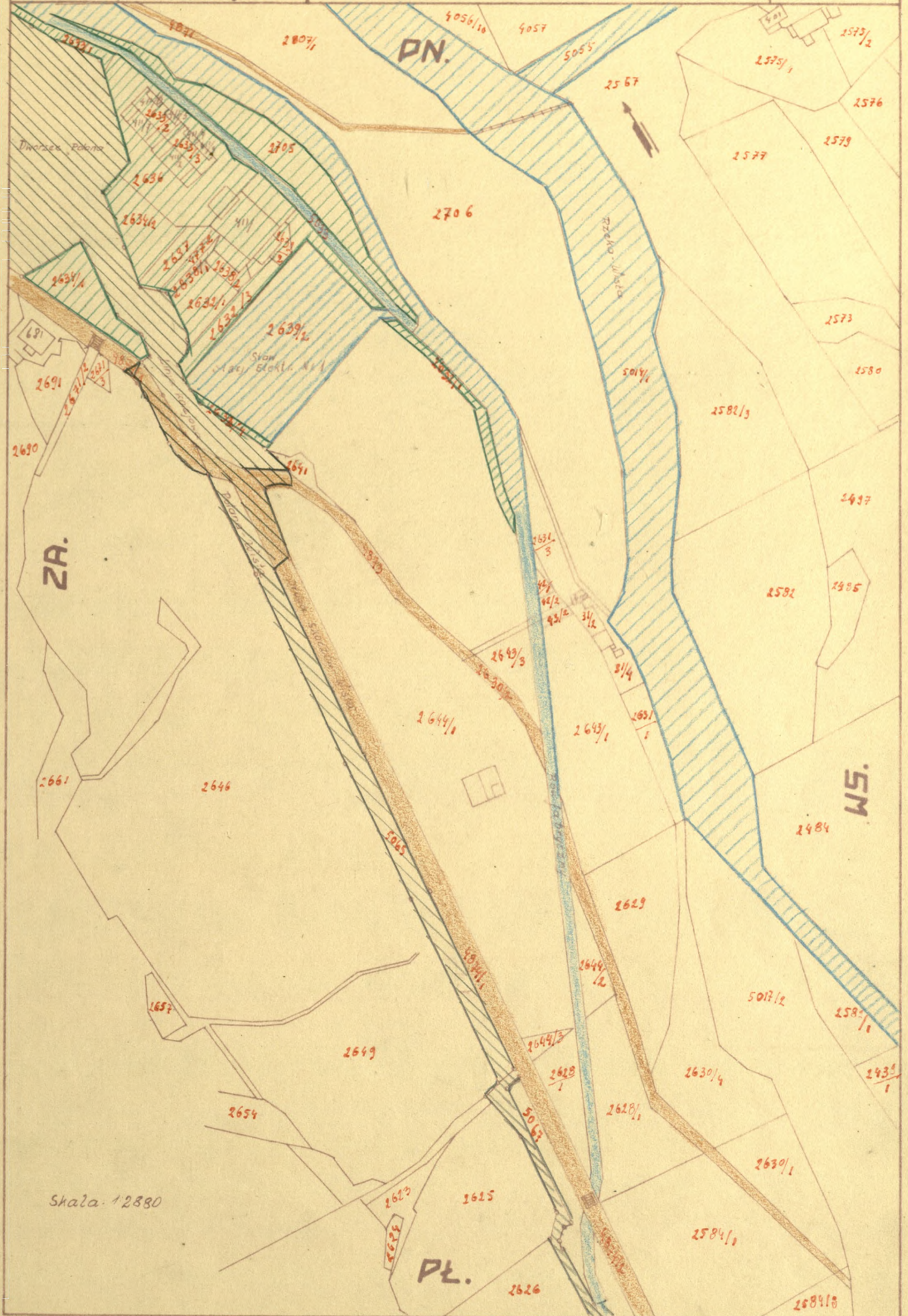
B. U.  
G. P. 14.



BREVILLIER I  
URBAN  
USTRÓŃ ŚLĄSK.

B.U. PARCELE  
PRZY STACJI ELEKTR. NR. 1.

B.U.  
GP. 14.



Schmiedewerk Ustron.  
G. m. b. H.  
Ustron. 0/3

Lageplan der Felder auf  
der Polana.



Schmiedewerk Ustron.  
G.m.b.H.  
Ustron o/s.

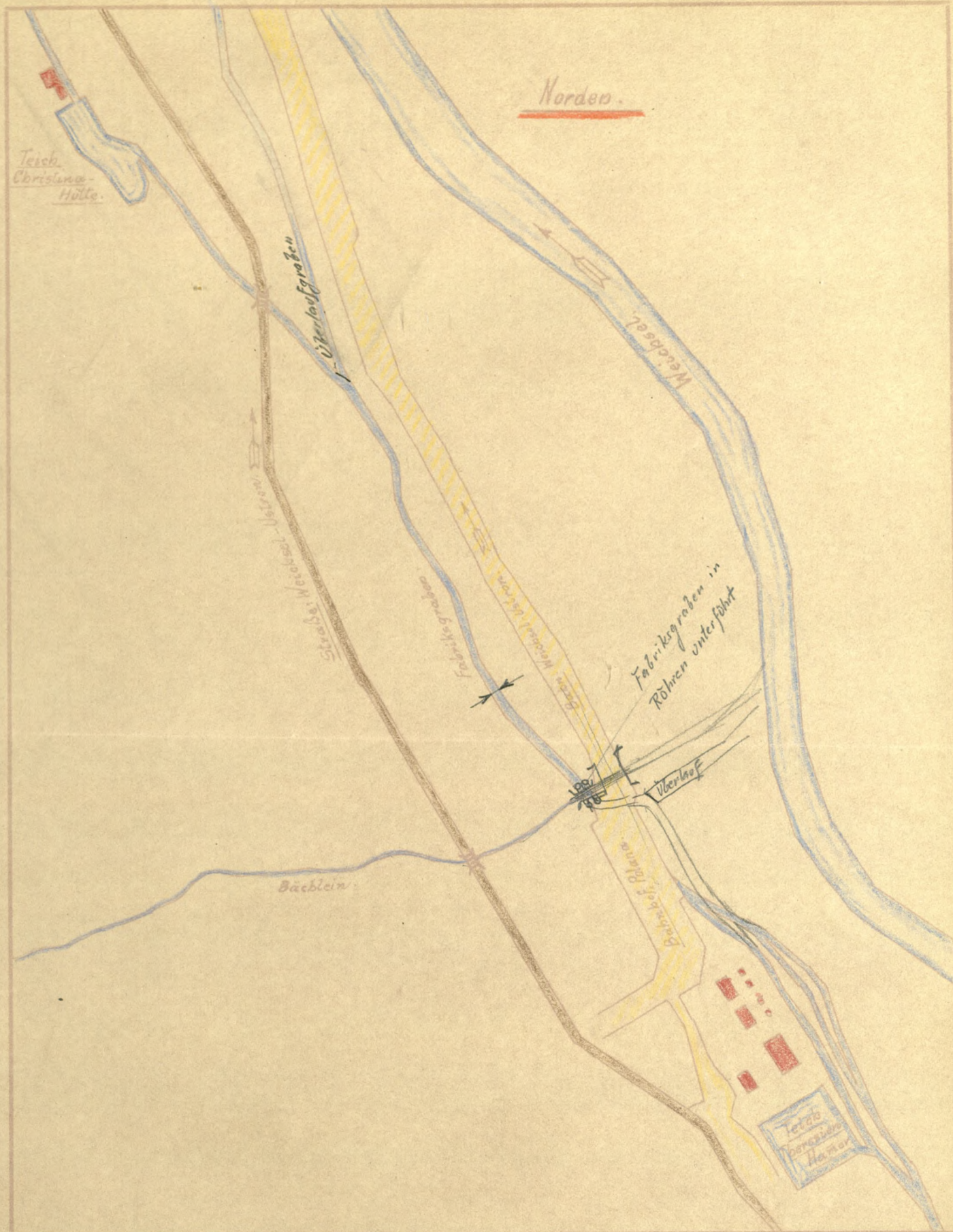
Lageplan der Werkspartellen  
beim Theresienhammer.




Maßstab 1:2880.

Ustron, am 26./9.42  
gez. [Signature]





	Datum	Name	 <p><b>Schmiedewerk Ustron</b> G. m. b. H.</p>
Gezeichnet	27/XI 42	Bon	
Geprüft			
Normgepr.			
Maßstab	<p><i>Fabriks gewässer vorgesehen für Fischbesatz.</i></p> <p><i>{Theresienhammer-Christinabütte.}</i></p>		<p><i>G.P. 18.</i></p> <p>Ersatz für</p> <p>Ersetzt durch</p>

BREVILLIER u.  
URBAN  
USTRON

B. U. PARZELLEN  
THERESIENHAMMER

B. U.  
G. P. 14.

14



27. 7. 1959. — Sztuk 500. P. N. - A4.

Druk. LINISCHER Zambic