
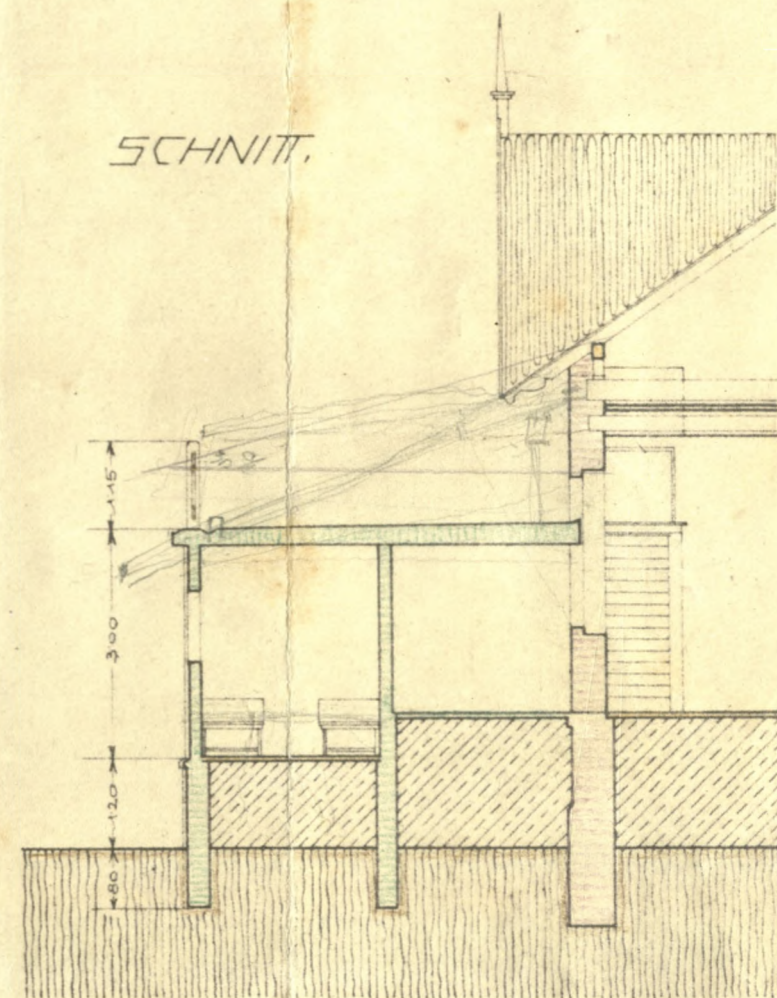


Logotyp 	Nazwa instytucji Muzeum Ustrońskie	
Tytuł jednostki / publikacji / fotografii Plan über die erbauung von Liegehallen und eines Sonnenbades im Moorbad zu Ustron (plan budowy leżalni i tarasu do kąpeli słonecznych w Moorbadzie w Ustroniu). Plan na tle całego budynku.		
Ilość stron oryginału 1	Ilość skanów 1	Liczba plików publikacji 1
Autor Hans Pohl	Wydawnictwo / zakład fotograficzny rysunek odręczny	Skan okładki
Miejsce wydania Frydek	Rok wydania / Data powstania 1922	
Sygnatura ---	Rodzaj zasobu (np. zdjęcie, czasopismo itp.) plan budynku (spuścizna ustrońskiego Moorbadu)	
Wymiary (wys x szer) 32 x 53,5 cm	Stan zachowania ---	Charakterystyka skanowanego obiektu Cenny plan autorstwa frydeckiego architekta Hansa Pohla, przedstawiający wzniesioną w 1922 r. leżalnię dla kuracjuszy Moorbadu oraz niezrealizowany taras do kąpeli słonecznych, który miał być umieszczony na jej dachu.
Hasła przedmiotowe (okres historyczny, postacie, miejsce) Lata 20. XX w., Śląsk Cieszyński, Ustroń, Cieszyn, Moorbad (Zakład Kąpeli Borowinowych) w Ustroniu, Hans Pohl		
Hasła tematyczne (np. miasto, przemysł, kuznia, letnicy itp.) Ustrońskie uzdrowisko, kuracjusze, Moorbad Ustroń, kąpiele borowinowe, Schlesiens Moorbad Ustroń, leżalnia i taras do kąpeli słonecznych, infrastruktura wypoczynkowa w Moorbadzie		
Prawa autorskie ---		



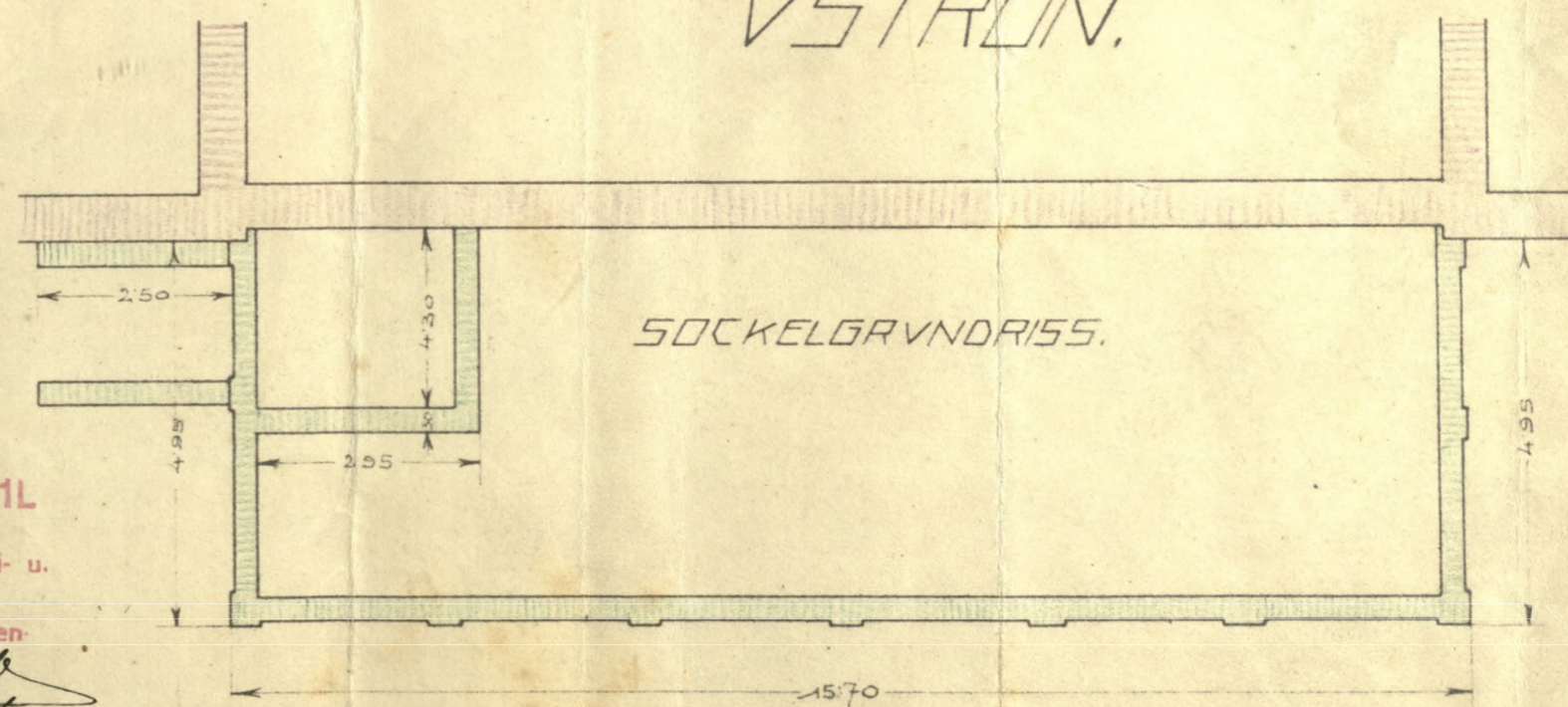
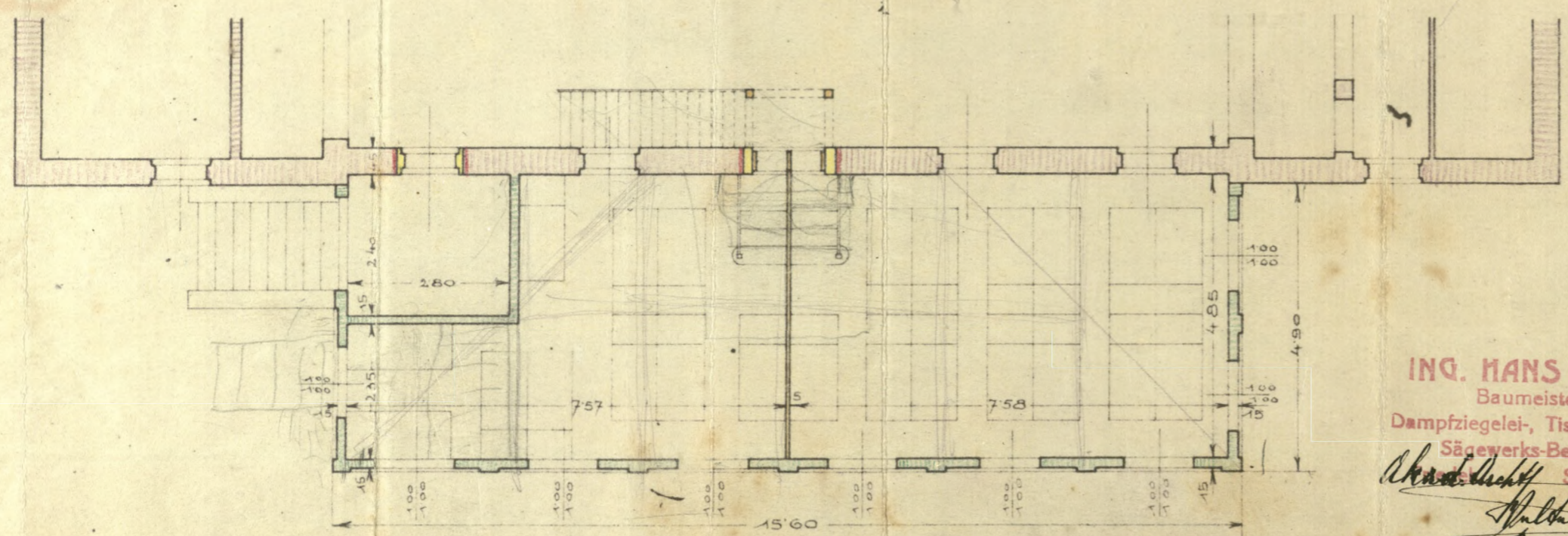
VORDERANSICHT



SCHNITT.

PLAN ÜBER DIE ERBAUUNG VON LIEGEHALLEN
UND EINES SONNENBADES IM MOORBAD ZV
VSTRON.

PARTERRE.



SOCKELGRVNDRISS.

ING. HANS POHL
Baumeister
Dampfziegelei-, Tischlerei- u.
Sägewerks-Besitzer
Schlesien
Hans Pohl
Baumeister