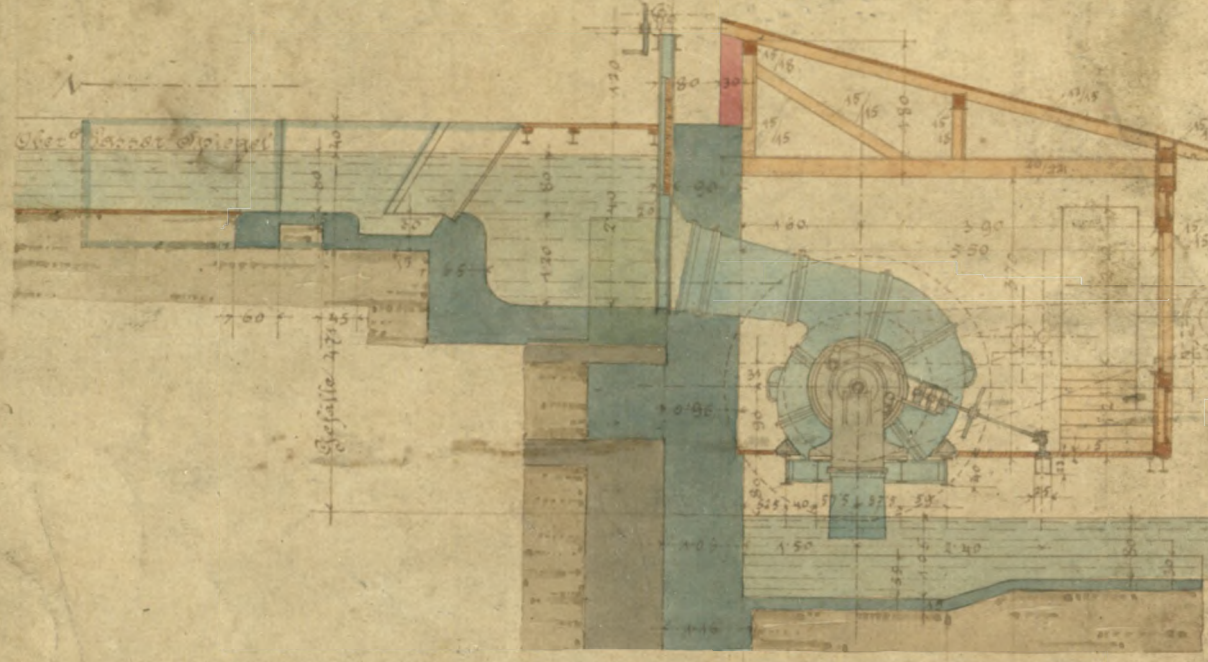


Logotyp 	Nazwa instytucji Muzeum Ustrońskie	
Tytuł jednostki / publikacji / fotografii Plan urządzeń prądowców zakładu turbinowego na terenie Młotowni „Teresy” w Ustroniu Polanie		
Ilość stron oryginału 1	Ilość skanów 1	Liczba plików publikacji 1
Autor nieznany	Wydawnictwo / zakład fotograficzny rysunek odręczny	Skan okładki
Miejsce wydania	Rok wydania / Data powstania pocz. XX w.	
Sygnatura ---	Rodzaj zasobu (np. zdjęcie, czasopismo itp.) plan urządzenia hydrotechnicznego	
Wymiary (wys x szer) 41,5 x 33,5 cm	Stan zachowania ---	Charakterystyka skanowanego obiektu Plan rozmieszczenia bliźniaczej turbiny Francisa w obiekcie dawnej Młotowni „Teresy” w Ustroniu Polanie.
Hasła przedmiotowe (okres historyczny, postacie, miejsce) Początek XX w., Śląsk Cieszyński, Ustroń, Arcyksiążęcy Zakład Budowy Maszyn, Młotownia „Teresy”		
Hasła tematyczne (np. miasto, przemysł, kuznia, letnicy itp.) Ustrońskie elektrownie wodne, zakład turbinowy nr 1 w Ustroniu, Turbina bliźniacza Francisa, komora turbinowa i transformatorownia na terenie Młotowni „Teresy” (dawnej Papierni Arcyksiążęcej)		
Prawa autorskie ---		

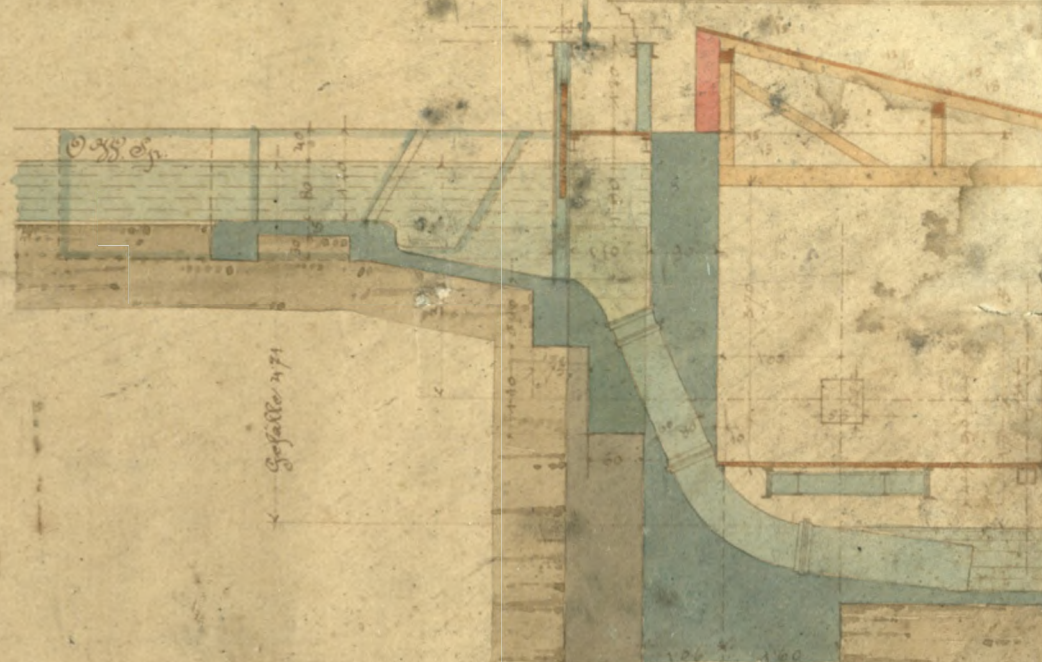
Turbinenanlage beim Thore

Gefälle = 4,71 m
 Wassermenge: 1070 Kub. m. pr. sec.


Der untere Wasserspiegel bleibt mit dem jetzigen Bestand in gleicher Höhe



Schnitt a b.



Schnitt c d.



Grundriss i.k.

Fundament des hyd. Regul.
 mit der Öffnungen A u. B
 auf separaten Blatt
 Hauptfundament auf
 Blatt KU 2236.