
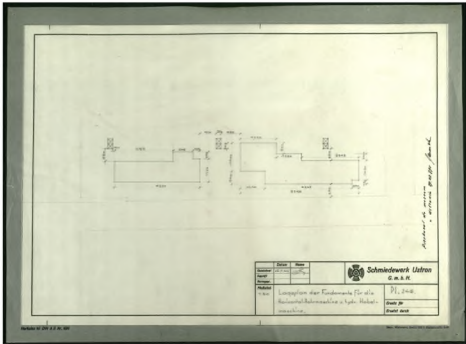
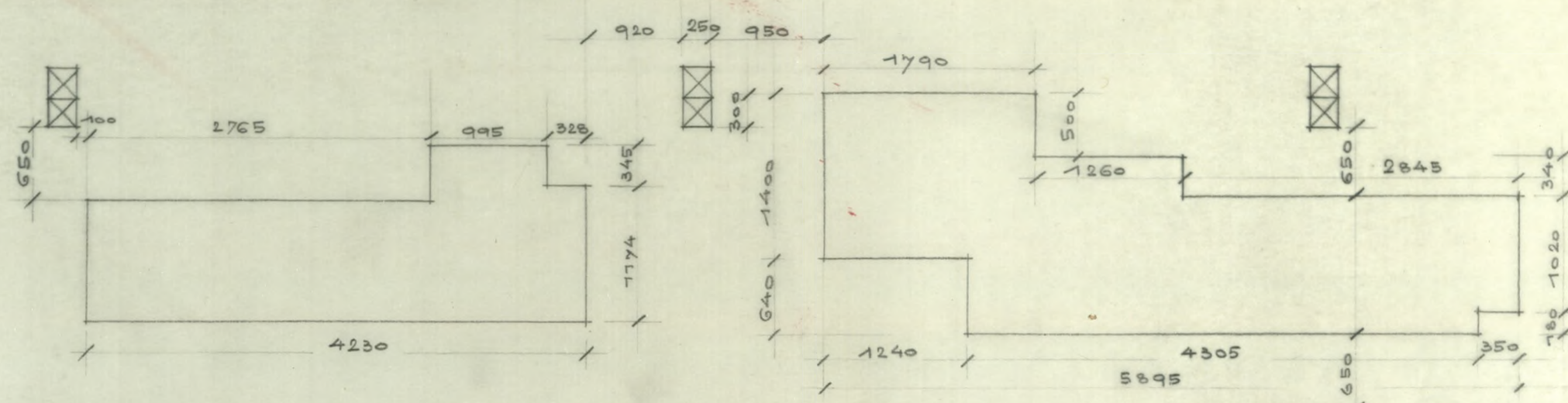



<p>Logotyp</p> 	<p>Nazwa instytucji</p> <p>Muzeum Ustrońskie</p>	
<p>Tytuł jednostki / publikacji / fotografii Lageplan der Fundamente für die Horizontal – Bohrmaschine u hydr. Hobel - maschine (Plan budowy fundamentów dla wiertarki poziomej i hydraulicznej strugarki) rysunek 1</p>		
<p>Ilość stron oryginału 1</p>	<p>Ilość skanów 1</p>	<p>Liczba plików publikacji 1</p>
<p>Autor nieznany</p>	<p>Wydawnictwo / zakład fotograficzny rysunek odręczny</p>	<p>Skan okładki</p> 
<p>Miejsce wydania Ustroń</p>	<p>Rok wydania / Data powstania 1944</p>	
<p>Sygnatura ---</p>	<p>Rodzaj zasobu (np. zdjęcie, czasopismo itp.) schemat elementu urządzenia</p>	
<p>Wymiary (wys x szer) 33x44,5 cm</p>	<p>Stan zachowania ---</p>	<p>Charakterystyka skanowanego obiektu Plan budowy fundamentów pod instalację maszyn w ustrońskiej Kuźni pod zarządkiem Volkswagena podczas II wojny światowej.</p>
<p>Hasła przedmiotowe (okres historyczny, postacie, miejsce) Lata 40. XX w., Śląsk Cieszyński, Ustroń, Schmiedewerk Ustroń GmbH</p>		
<p>Hasła tematyczne (np. miasto, przemysł, kuźnia, letnicy itp.) Ustroński przemysł, ustrońska Kuźnia podczas II wojny światowej, Kuźnia pod zarządkiem Volkswagena, produkcja elementów maszyn i urządzeń w Kuźni pod zarządkiem Volkswagena</p>		
<p>Prawa autorskie ---</p>		



Projeckt des museum
 v. Antonia G. 03.791 / 10.10.44

	Datum	Name	 Schmiedewerk Ustron G. m. b. H.
Gezeichnet	25.7.44	<i>[Signature]</i>	
Geprüft			
Normgepr.			
Maßstab	1:50		Lageplan der Fundamente für die Horizontal-Bohrmaschine u. hydr. Hobel- maschine,
			Pl. 246.
			Ersatz für
			Ersetzt durch